







Załącznik Nr 1
do Uchwały Nr LXXXVII/1132/09
Rady Miasta Krakowa
z dnia 02 grudnia 2009 r.

MIJSCOWY PLAN ZAGOSPODAROWANIA PRZESTRZENNEGO OBSZARU "OSIEDLE PRZEGORZAŁY"

RYSUNEK PLANU

LEGENDA: USTALENIA PLANU

-  granica obszaru objętego planem
-  linie rozgraniczające tereny o różnym przeznaczeniu lub o różnych warunkach zabudowy i zagospodarowania terenu
-  MN teren zabudowy mieszkaniowej jednorodzinnej
-  MNU teren zabudowy mieszkaniowo-usługowej
-  U teren usług komercyjnych
-  UP teren usług publicznych
-  UT teren obsługi ruchu turystycznego
-  ZU teren zieleni urządzonej
-  ZL teren leśny
-  E teren infrastruktury elektroenergetycznej
-  KDL teren dróg publicznych klasy L (lokalnej)
-  KDD teren dróg publicznych klasy D (dojazdowej)
-  KDX teren komunikacji publicznej jako wydzielony ciąg pieszo-jezdny
-  KDW teren drogi wewnętrznej

-  główne ścieżki rowerowe
-  nieprzekraczalna linia zabudowy
-  obowiązująca linia zabudowy
-  okazy drzew wskazane do ochrony
-  obiekty ujęte w gminnej ewidencji zabytków
-  strefa Ochrony Konserwatorskiej Zespołu Podworskiego

USTALENIA WYNIKAJĄCE Z PRZEPISÓW ODREBNYCH

-  udokumentowane stanowiska archeologiczne
-  strefa nadzoru archeologicznego (obejmuje cały obszar planu)

ELEMENTY INFORMACYJNE NIE BĄDĄCE USTALENIAMI PLANU

-  osie widokowe
-  ciągi widokowe
-  otwarcia widokowe
-  punkty widokowe

orientacyjne granice obszarów zagrożonych niebezpieczeństwem powodzi (w przypadku awarii obwałowań lub orzeźnienia wody przez ich korony) - wodą stuletnią Q 1% i wodą tysiąclatnią Q 0.1% (wg uchwały Nr LXVI/554/00 RMK z dnia 6 XII 2000 r. w sprawie przyjęcia Lokalnego Planu Ograniczenia Skutków Powodzi i Profilaktyki Powodziowej dla Krakowa) oznaczone na Rysunku Planu symbolem (ZZ)

ZZ Q 1%
ZZ Q 0.1%

zasięg strefy zalewów o prawdopodobieństwie przewyższenia p=1%
ZZ p=1%
zasięg strefy zalewów o prawdopodobieństwie przewyższenia p=0,1%
ZZ p=0,1%

stoki o nachyleniu powyżej 10° zagrożone erozją i denudacją

skarpy o nachyleniu powyżej 35° zagrożone zsuwami, odpadami i obrywaniem - teren o skomplikowanych warunkach gruntowych

teren osuwiskowy - teren o skomplikowanych warunkach gruntowych

E ekrany akustyczne

OBREB 14
OBREB 15 granice i numery obrębów wg ewidencji

MGGP S.A. BIURO PLANOWANIA PRZESTRZENNEGO
30-100 Tomków, ul. Kaczkowskiego 6, tel. (0-14) 631 87 24

Podkład mapowy został przygotowany z wykorzystaniem urzędowej kopii mapy zasadniczej. Kopia pierwotnego mapy dla obszaru planu jest przechowywana w Biurze Planowania Przestrzennego Urzędu Miasta Krakowa i posiada poświadczoną zgodność z oryginałem przyjętym do państwowego zasobu geodezyjnego i kartograficznego.

