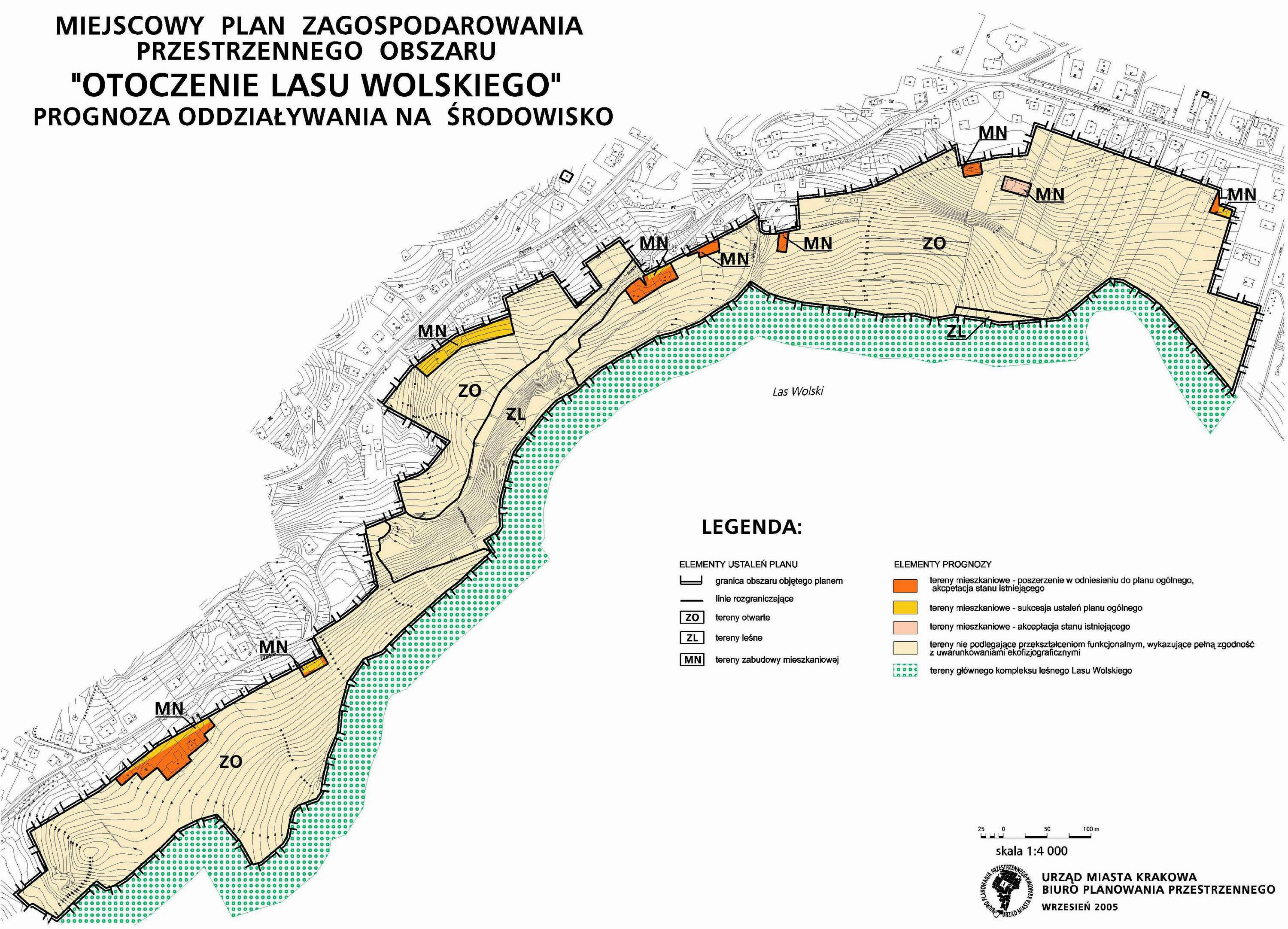







MIEJSCOWY PLAN ZAGOSPODAROWANIA PRZESTRZENNEGO OBSZARU "OTOCZENIE LASU WOLSKIEGO" PROGNOZA ODDZIAŁYWANIA NA ŚRODOWISKO








LEGENDA:

ELEMENTY USTALEŃ PLANU

-  granica obszaru objętego planem
-  linie rozgraniczające
-  tereny otwarte
-  tereny leśne
-  tereny zabudowy mieszkaniowej

ELEMENTY PROGNOZY

-  tereny mieszkaniowe - poszerzenie w odniesieniu do planu ogólnego, akceptacja stanu istniejącego
-  tereny mieszkaniowe - sukcesja ustaleń planu ogólnego
-  tereny mieszkaniowe - akceptacja stanu istniejącego
-  tereny nie podlegające przekształceniu funkcjonalnym, wykazujące pełną zgodność z uwarunkowaniami ekofizjograficznymi
-  tereny głównego kompleksu leśnego Lasu Wolskiego

25 0 50 100 m

skala 1:4 000



URZĄD MIASTA KRAKOWA
BIURO PLANOWANIA PRZESTRZENNEGO
WRZESIEŃ 2005