MIEJSCOWY PLAN ZAGOSPODAROWANIA PRZESTRZENNEGO OBSZARU "POLANA ŻYWIECKA"

RYSUNEK PLANU

Załącznik nr 1 do Uchwały nr LXXXI/1239/13 Rady Miasta Krakowa z dnia 11 września 2013 r.

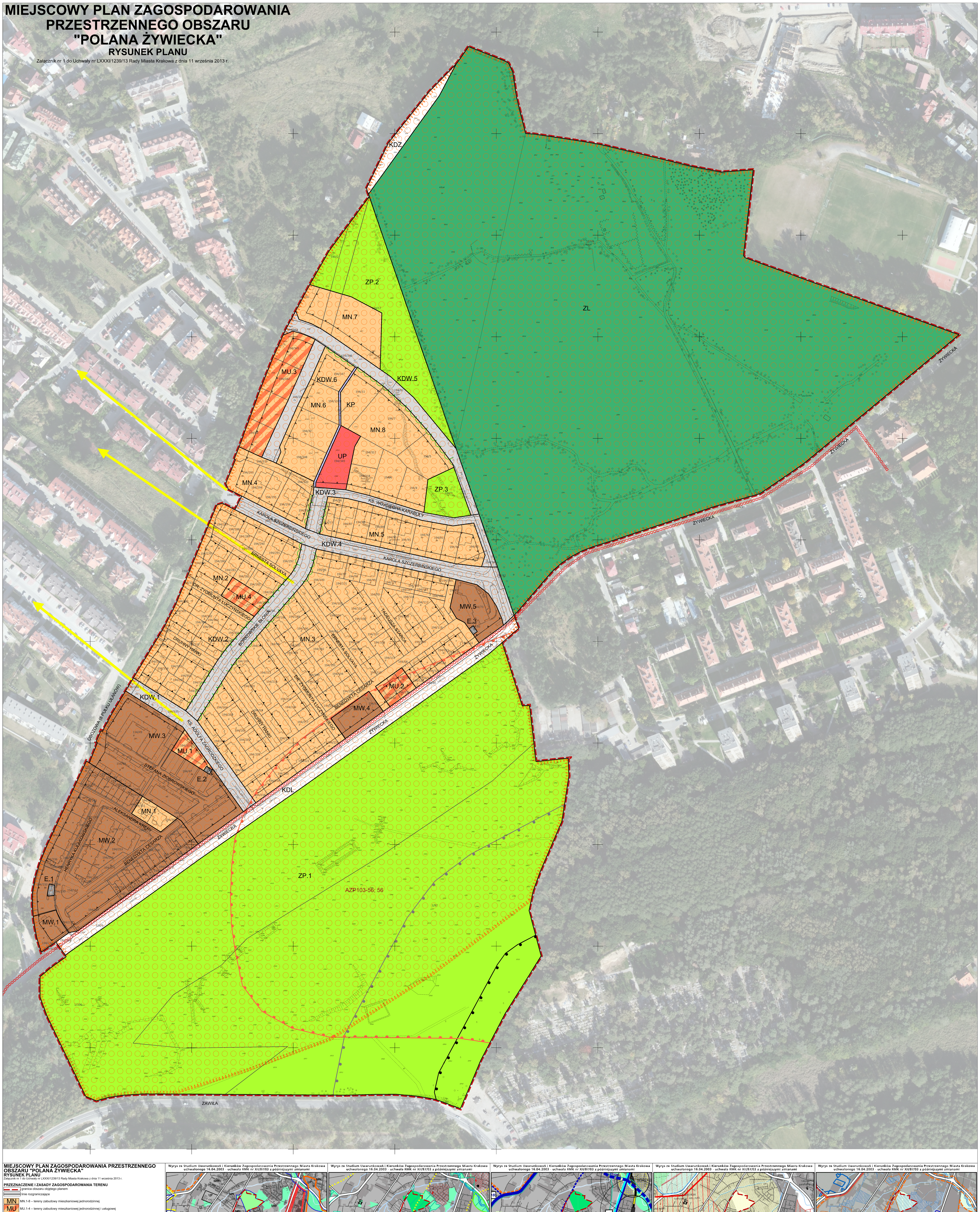

MIEJSCOWY PLAN ZAGOSPODAROWANIA PRZESTRZENNEGO OBSZARU "POLANA ŻYWIECKA"
RYSUNEK PLANU
Załącznik nr 1 do Uchwały nr LXXXI/1239/13 Rady Miasta Krakowa z dnia 11 września 2013 r.

PRZEZNACZENIE I ZASADY ZAGOSPODAROWANIA TERENU

- granica obszaru objętego planem
- linie rozgraniczające
- MN – MN.1-8 – tereny zabudowy mieszkaniowej jednorodzinnej
- MU – MU.1-4 – tereny zabudowy mieszkaniowej jednorodzinnej i usługowej
- MW – MW.1-5 – tereny zabudowy mieszkaniowej wielorodzinnej
- UP – UP – teren zabudowy usługowej – usługi publiczne
- E – E.1-3 – tereny urządzeń infrastruktury technicznej – elektroenergetyka
- ZP – ZP.1-3 – tereny zieleni urządzonej
- ZL – ZL – teren lasu
- KDZ – KDZ – tereny dróg publicznych – zbiorczych
- KDL – KDL – tereny dróg publicznych – lokalnych
- KDW – KDW.1–6 – tereny dróg wewnętrznych
- KP – KP – teren ciągu pieszego
- nieprzekraczalne linie zabudowy
- obowiązujące linie zabudowy
- projektowane ciągi zieleni wysokiej

OBOWIĄZUJĄCE ELEMENTY USTALEŃ PLANU WYNIKAJĄCE Z DOKUMENTÓW I DECYZJI WIĄŻĄCYCH, WG PRZEPISÓW ODRĘBNYCH

- AZP103 – granica stanowiska archeologicznego – Borek Fałęcki 1 (AZP103-56; 56)
- strefa nadzoru archeologicznego
- granica strefy ochrony sanitarnej 50 m od cmentarza
- granica strefy ochrony sanitarnej 150 m od cmentarza

ELEMENTY NIE STANOWIĄCE USTALEŃ PLANU POSIADAJĄCE CHARAKTER INFORMACYJNY

- szlak turystyczny gen. J. Bema
- osie widokowe
- 194/24 – granice i numery działek

50 0 m Skala 1 : 1000 50 100 m

Wyrys ze Studium Uwarunkowań i Kierunków Zagospodarowania Przestrzennego Miasta Krakowa uchwalonego 16.04.2003 - uchwała RMK nr XII/87/03 z późniejszymi zmianami

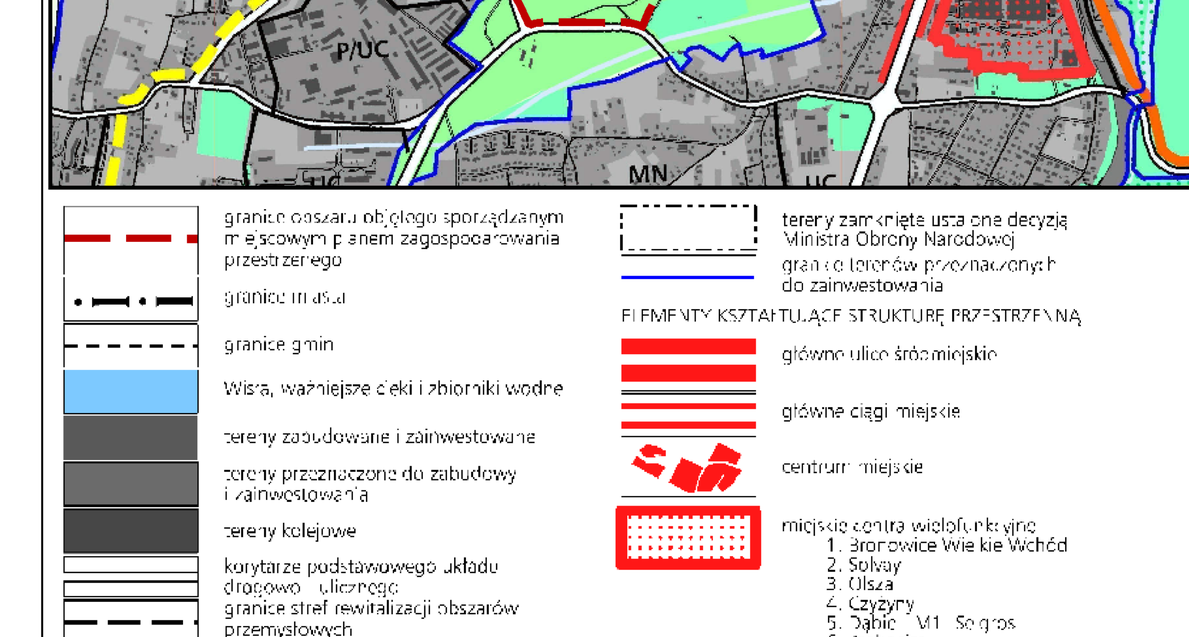

SKALA 1 : 25000
K1 STRUKTURA PRZESTRZENNA KIERUNKI I ZASADY ROZWOJU
URZĄD MIASTA KRAKOWA - BIURO PLANOWANIA PRZESTRZENNEGO

Wyrys ze Studium Uwarunkowań i Kierunków Zagospodarowania Przestrzennego Miasta Krakowa uchwalonego 16.04.2003 - uchwała RMK nr XII/87/03 z późniejszymi zmianami

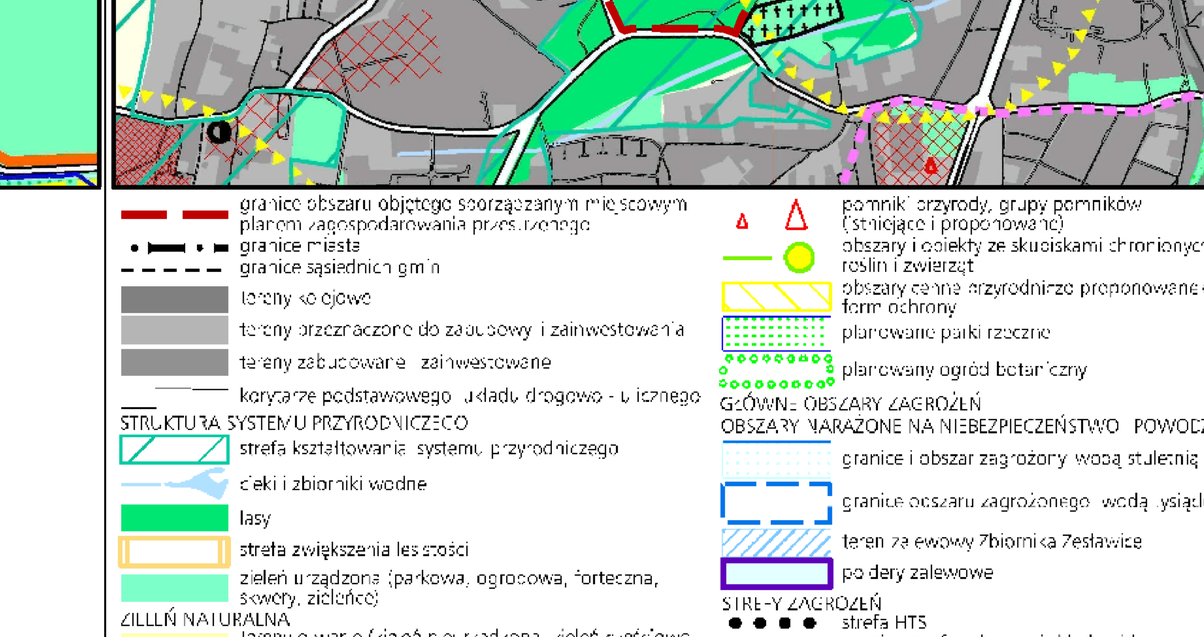

SKALA 1 : 25000
K2 ŚRODOWISKO PRZYRODNICZE I KULTUROWE KIERUNKI I ZASADY OCHRONY I ROZWOJU
URZĄD MIASTA KRAKOWA - BIURO PLANOWANIA PRZESTRZENNEGO

Wyrys ze Studium Uwarunkowań i Kierunków Zagospodarowania Przestrzennego Miasta Krakowa uchwalonego 16.04.2003 - uchwała RMK nr XII/87/03 z późniejszymi zmianami

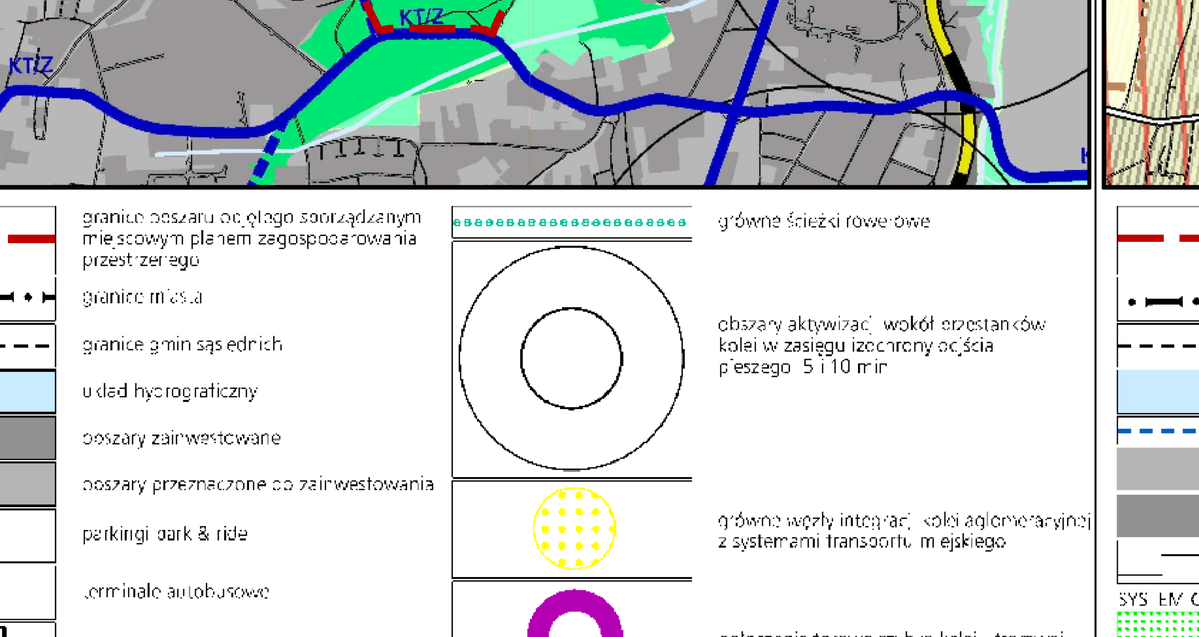

SKALA 1 : 25000
K3 SYSTEMY TRANSPORTU KIERUNKI I ZASADY ROZWOJU
URZĄD MIASTA KRAKOWA - BIURO PLANOWANIA PRZESTRZENNEGO

Wyrys ze Studium Uwarunkowań i Kierunków Zagospodarowania Przestrzennego Miasta Krakowa uchwalonego 16.04.2003 - uchwała RMK nr XII/87/03 z późniejszymi zmianami

SKALA 1 : 25000
K4 INFRASTRUKTURA TECHNICZNA KIERUNKI I ZASADY ROZWOJU
URZĄD MIASTA KRAKOWA - BIURO PLANOWANIA PRZESTRZENNEGO

Wyrys ze Studium Uwarunkowań i Kierunków Zagospodarowania Przestrzennego Miasta Krakowa uchwalonego 16.04.2003 - uchwała RMK nr XII/87/03 z późniejszymi zmianami

SKALA 1 : 25000
K5 PLANOWANIE MIEJSCOWE I PROGRAMY OPERACYJNE
URZĄD MIASTA KRAKOWA - BIURO PLANOWANIA PRZESTRZENNEGO