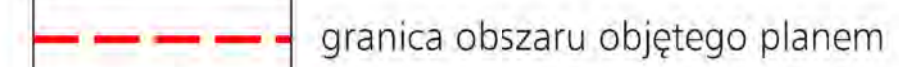




**MIEJSCOWY PLAN ZAGOSPODAROWANIA PRZESTRZENNEGO OBSZARU "REJON FORTU SKAŁA II"**  
**RYSunEK INFRASTRUKTURY TECHNICZNEJ**

Załącznik Nr 2 do Uchwały Nr XXI / 244 / 11  
 Rady Miasta Krakowa z dnia 6 lipca 2011r.

**LEGENDA:**

**ELEMENTY USTALEŃ PLANU:**

-  granica obszaru objętego planem
-  granica Miasta Krakowa
-  linie rozgraniczające

**PRZEZNACZENIA TERENÓW**

**TERENY ZABUDOWY MIESZKANIOWEJ**

- MN** zabudowa mieszkaniowa jednorodzinna (MN.1, MN.2)

**TERENY ZABUDOWY USŁUGOWEJ:**

- UN** usługi nauki (UN.1, UN.2)

**TERENY UŻYTKOWANE ROLNICZO:**

- R** tereny rolnicze (R.1, R.2, R.3, R.4, R.5, R.6, R.7, R.8, R.9)

**TERENY ZIELENI**

- ZL** lasy (ZL.1, ZL.2, ZL.3, ZL.4, ZL.5)
- ZPp** parki i zieleńce (ZPp.1, ZPp.2)
- ZPf** zabytkowe fortifikacje (ZPf.1, ZPf.2)
- ZPo** ogrody i zieleń towarzysząca istniejącym obiektom budowlanym (ZPo.1, ZPo.2, ZPo.3, ZPo.4, ZPo.5, ZPo.6, ZPo.7, ZPo.8, ZPo.9, ZPo.10)
- ZD** ogrody działkowe (ZD.1, ZD.2)
- ZC** cmentarz

**TERENY KOMUNIKACJI**

**TERENY DRÓG PUBLICZNYCH**

- KD/Z** droga klasy zbiorczej (KD/Z.1, KD/Z.2)
- KD/L** droga klasy lokalnej
- KD/D** droga klasy dojazdowej

**TERENY DRÓG WĘWĘTRZNYCH**

- KDW** drogi wewnętrzne (KDW.1, KDW.2, KDW.3, KDW.4, KDW.5)

**TEREN URZĄDZEŃ KOMUNIKACYJNYCH**

- KP** parking

**ELEMENTY INFRASTRUKTURY TECHNICZNEJ:**

-  istniejący wodociąg
-  istniejąca kanalizacja sanitarna
-  istniejący gazociąg
-  istniejąca napowietrzna linia elektroenergetyczna wysokiego napięcia
-  istniejąca napowietrzna linia elektroenergetyczna średniego napięcia
-  istniejąca kablowa linia elektroenergetyczna średniego napięcia
-  istniejąca stacja transformatorowa SN/nN
-  granica strefy ochrony pośredniej ujęcia wody na rzece Sance

SKALA 1:2000  
 URZĄD MIASTA KRAKOWA  
 BIURO PLANOWANIA PRZESTRZENNEGO  
 CZERWIEC 2011

Podkład mapowy został przygotowany z wykorzystaniem urzędowej kopii mapy zasadniczej. Kopia pierwotna mapy dla obszaru planu jest przechowywana w Biurze Planowania Przestrzennego Urzędu Miasta Krakowa i posiada poświadczenie zgodności z oryginałem przyjętym do państwowego zasobu geodezyjnego i kartograficznego. Elementy ewidencji gruntów oraz urobienia terenu zamieszczone na rysunku pochodzą z materiałów pomocniczych i kartograficznych znajdujących się w bazie testowania. Obowiązująca wersja ewidencji gruntów znajduje się w GÖGIK w Krakowie.

**BILANS TERENU**

	[ha]	[%]
KD/D	0,4291	0,2
KD/L	2,3522	1,3
KD/Z	2,1564	1,2
KDW	1,7988	1,0
KP	0,5582	0,3
MN	0,4991	0,3
R	78,7513	42,6
UN	1,4291	0,8
ZC	8,6997	4,7
ZD	2,5656	1,4
ZL	34,0154	18,4
ZPf	12,6993	6,9
ZPo	32,7479	17,7
ZPp	6,2417	3,4
	184,9436	100

