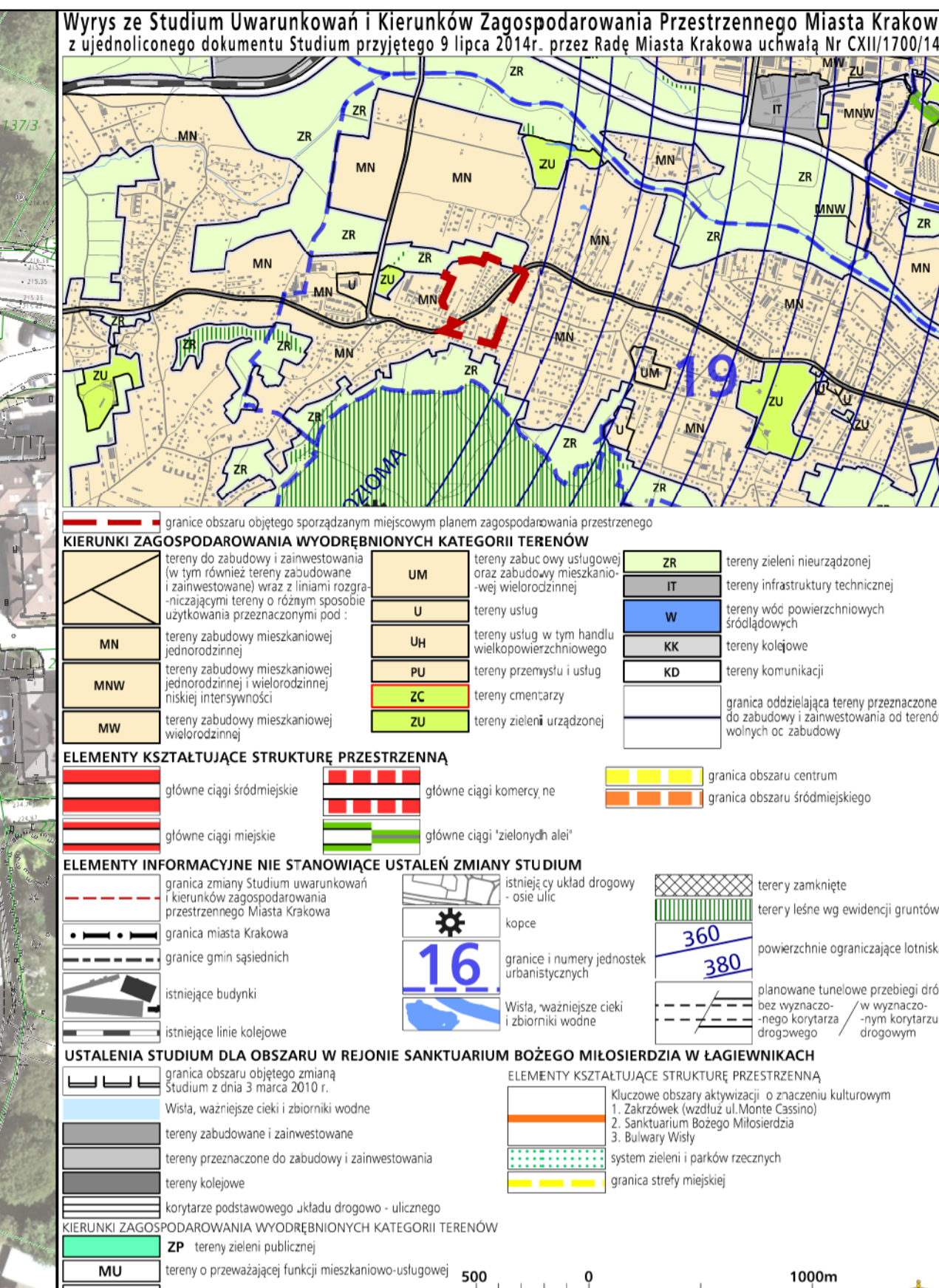
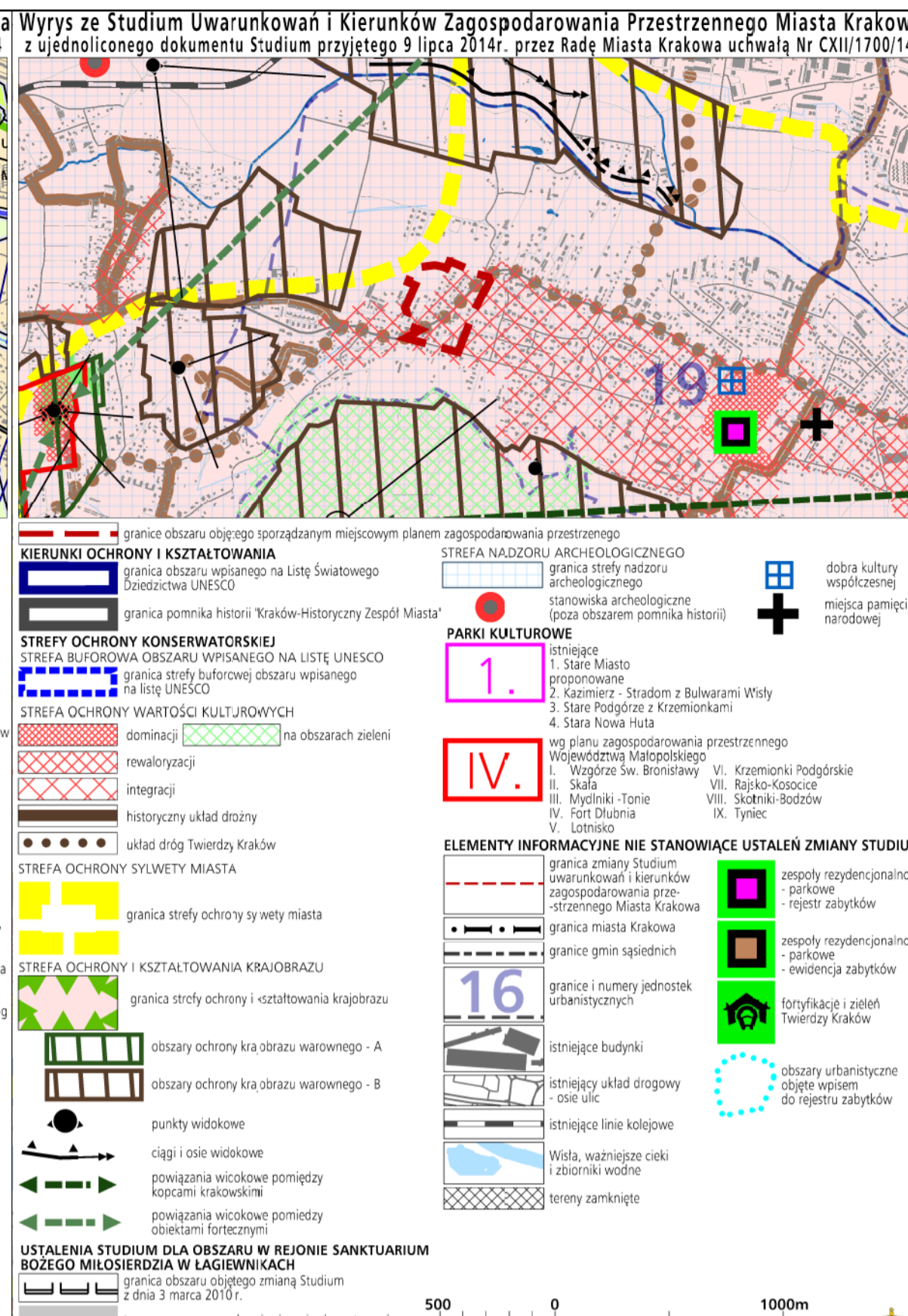
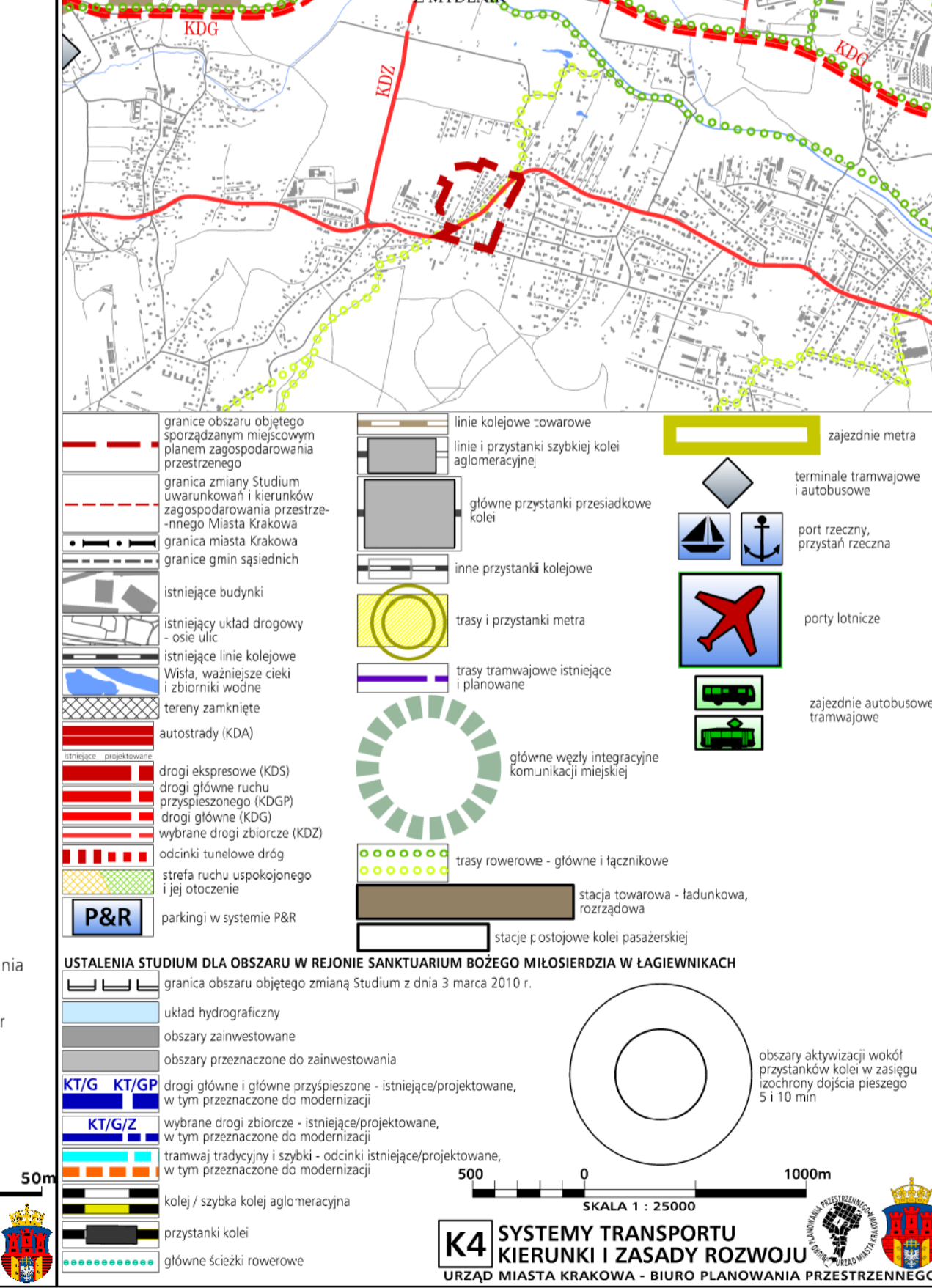


**MIEJSKOWY PLAN ZAGOSPODAROWANIA PRZESTRZENNEGO OBSZARU „REJON ULICY JUNACKIEJ”**

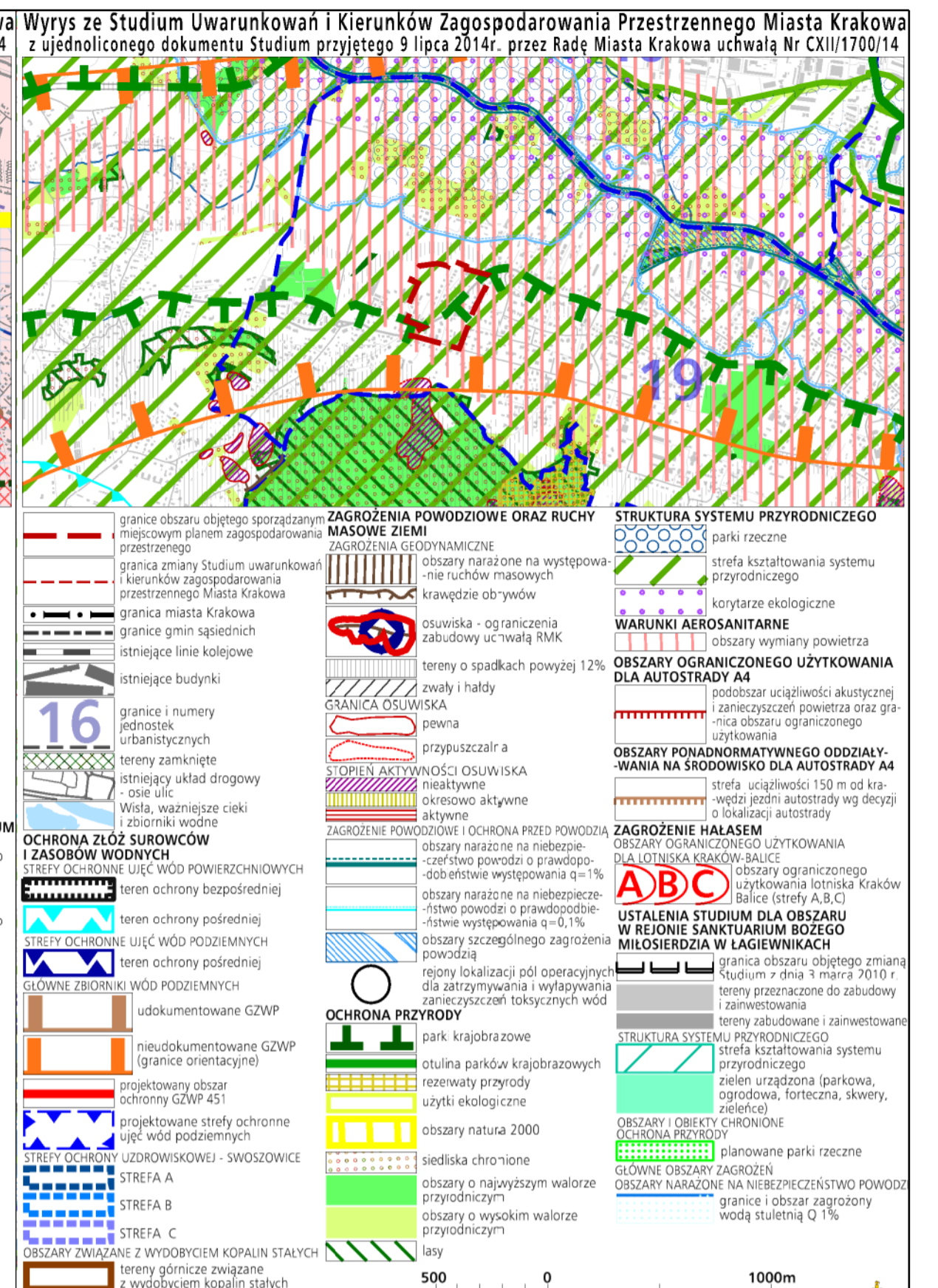
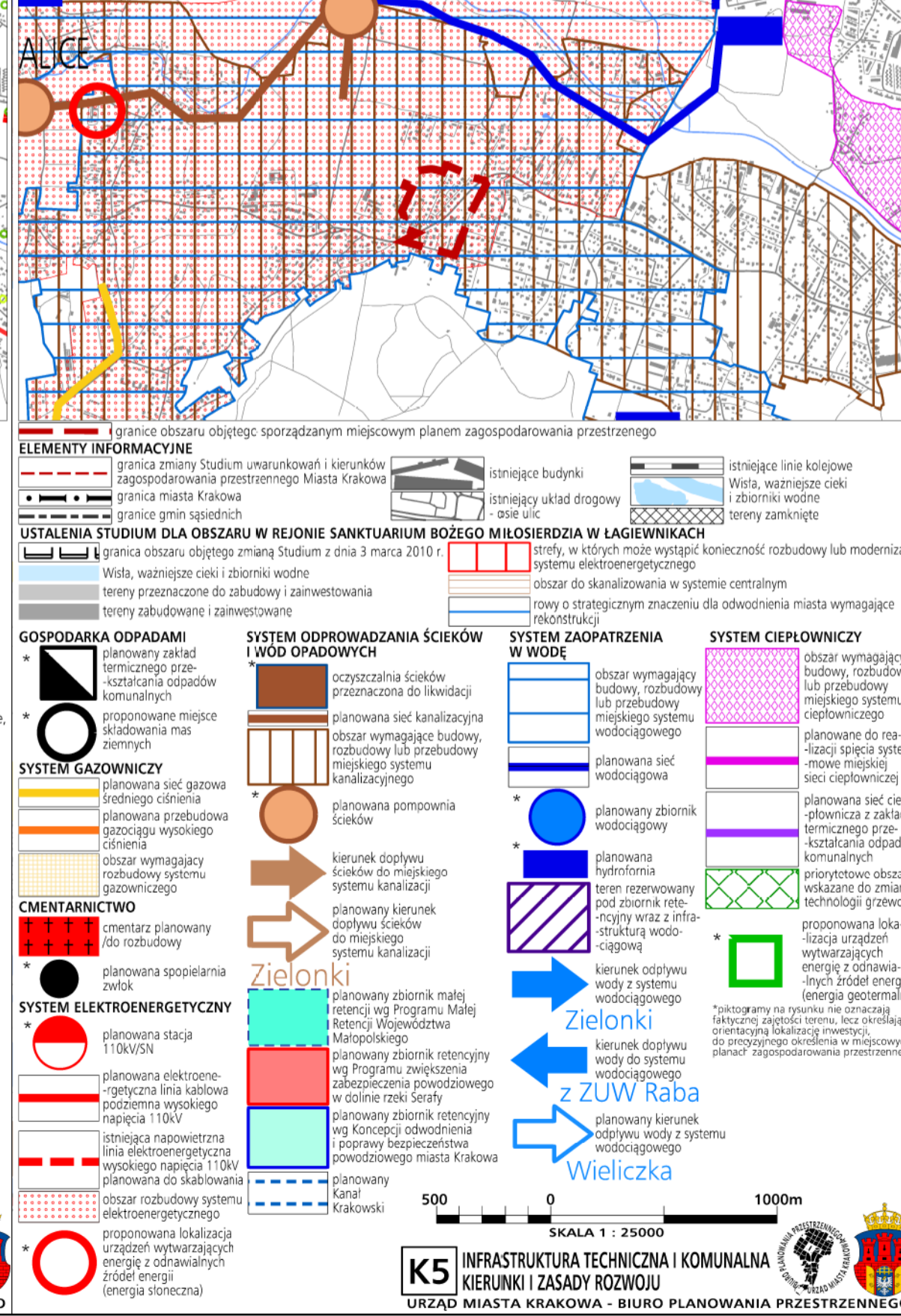
Wyrws ze Studium Uwarunkowań i Kierunków Zagospodarowania Przemennego Miasta Krakowa z ujednoczonego dokumentu Studium przyjętego 9 lipca 2014r. przez Radę Miasta Krakowa uchwałą Nr CXII/1700/14



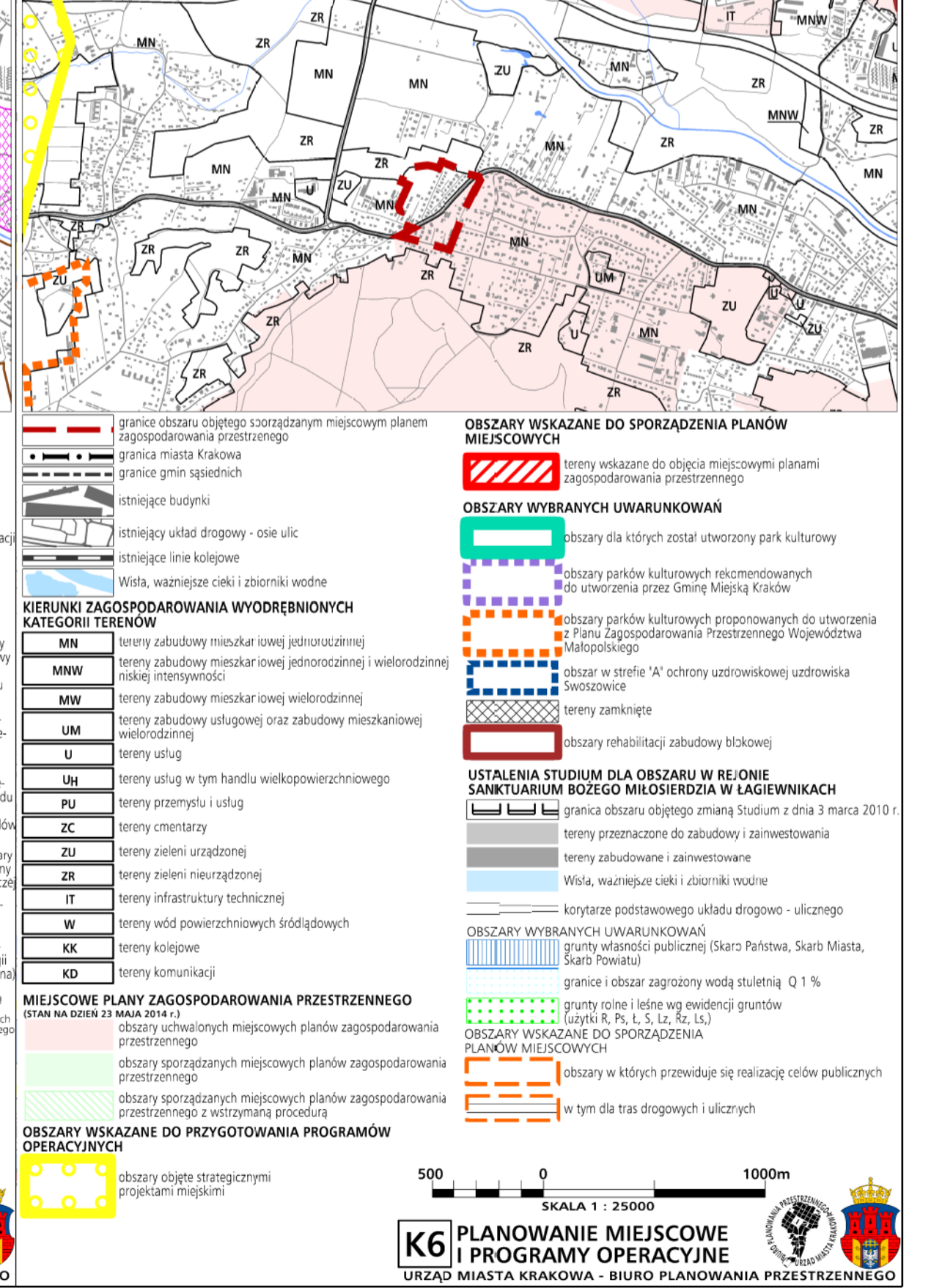
**K1 STRUKTURA PRZESTRZENNA KIERUNKI I ZASADY ROZWOJU**



**K2 ŚRODOWISKO KULTUROWE KIERUNKI I ZASADY OCHRONY I ROZWOJU**



**K3 ŚRODOWISKO PRZYRODNICZE KIERUNKI I ZASADY OCHRONY I ROZWOJU**



**K5 INFRASTRUKTURA TECHNICZNA I KOMUNALNA KIERUNKI I ZASADY ROZWOJU**

**K6 PLANOWANIE MIEJSKOWE I PROGRAMY OPERACYJNE**