

MIĘSPOJNY PLAN ZAGOSPODAROWANIA PRZESTRZENNEGO OBSZARU „WROBLOWICE II - etap A”

Edycja do ponownego częściowego wyłożenia do publicznej wiadomości w dniach 17.10.15.11.2023 r.

RYSUNEK PLANU - PROJEKT

Elementy Nr 1 do Uchwały Nr ... Rady Miasta Krakowa z dnia ...

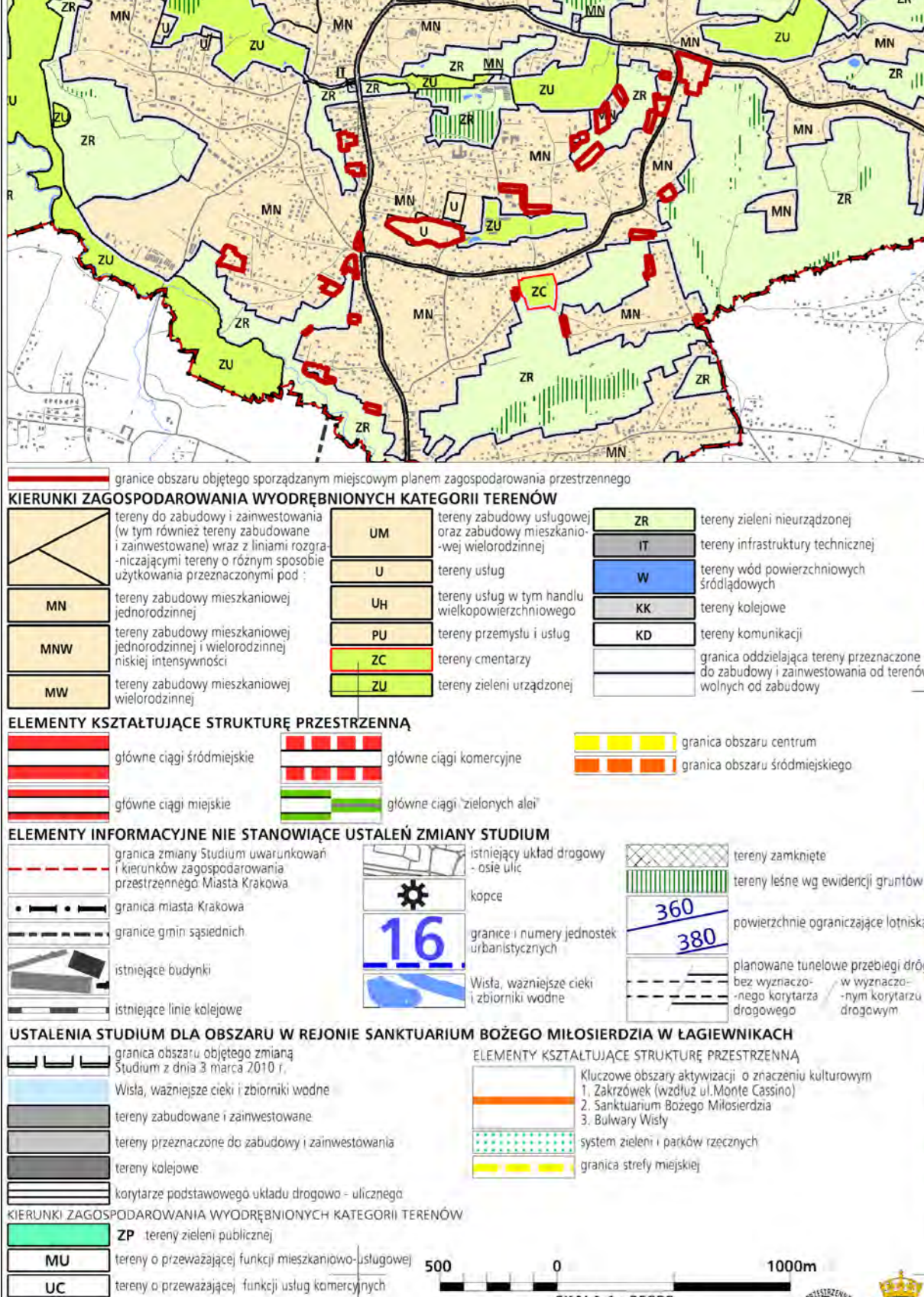
Przeznaczenie	Powierzchnia [ha]	[%]
MN	7,44	88,07
U	0,36	3,20
US	2,53	23,15
Rz	0,24	2,20
SUMA	10,57	100,00

ELEMENTY INFORMACYJNE NIE STANOWIĄCE USTALEŃ PLANU

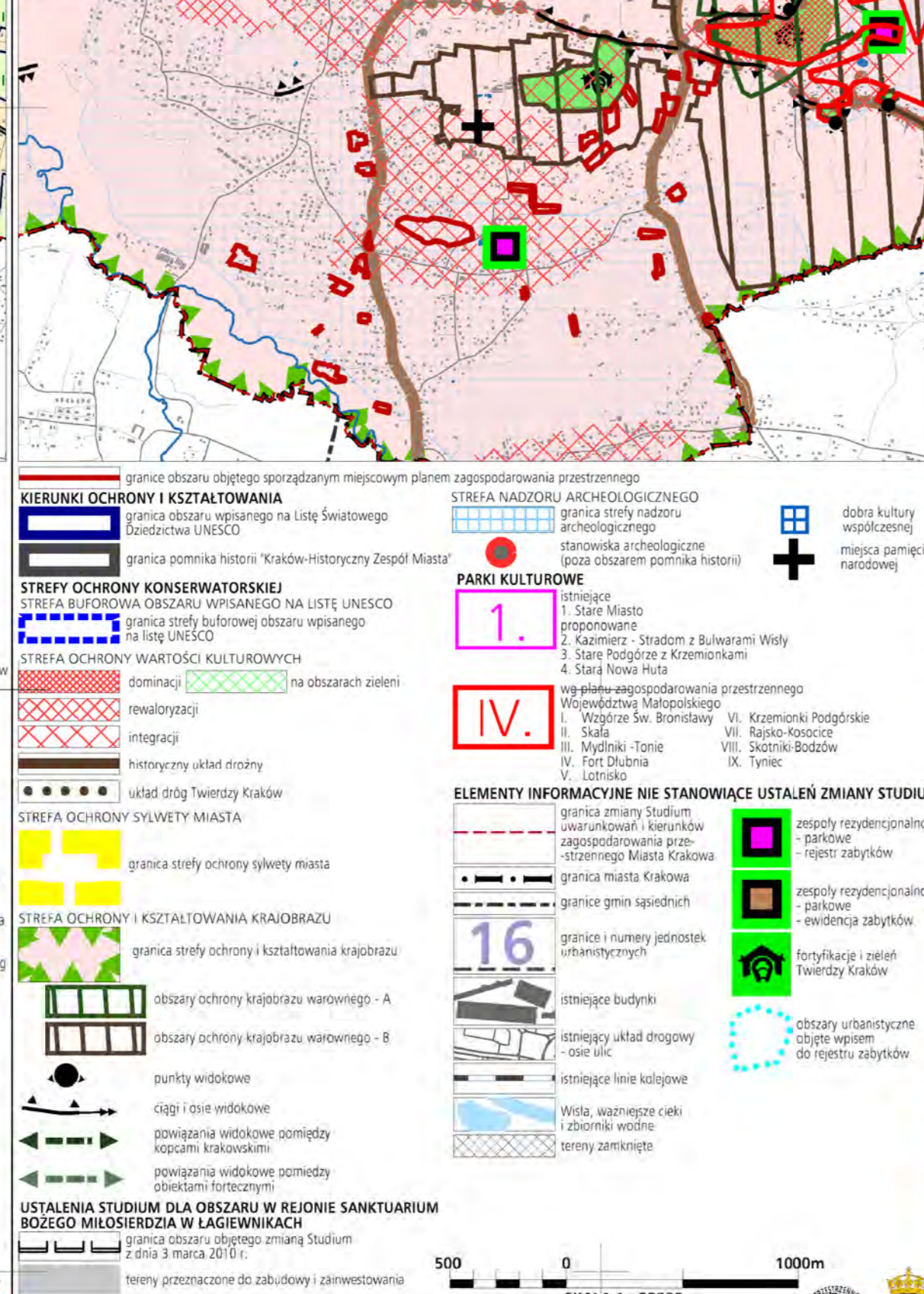
- 104-56-89: strefa archeologiczna w granicach wyznaczonej strefy ochrony archeologicznej
- 12804: obszar terenów zielonych w granicach wyznaczonej strefy ochrony terenów zielonych
- 85878: teren o funkcji rekreacyjnej

Na rysunku i projekcie planu nie wprowadzono zmian.

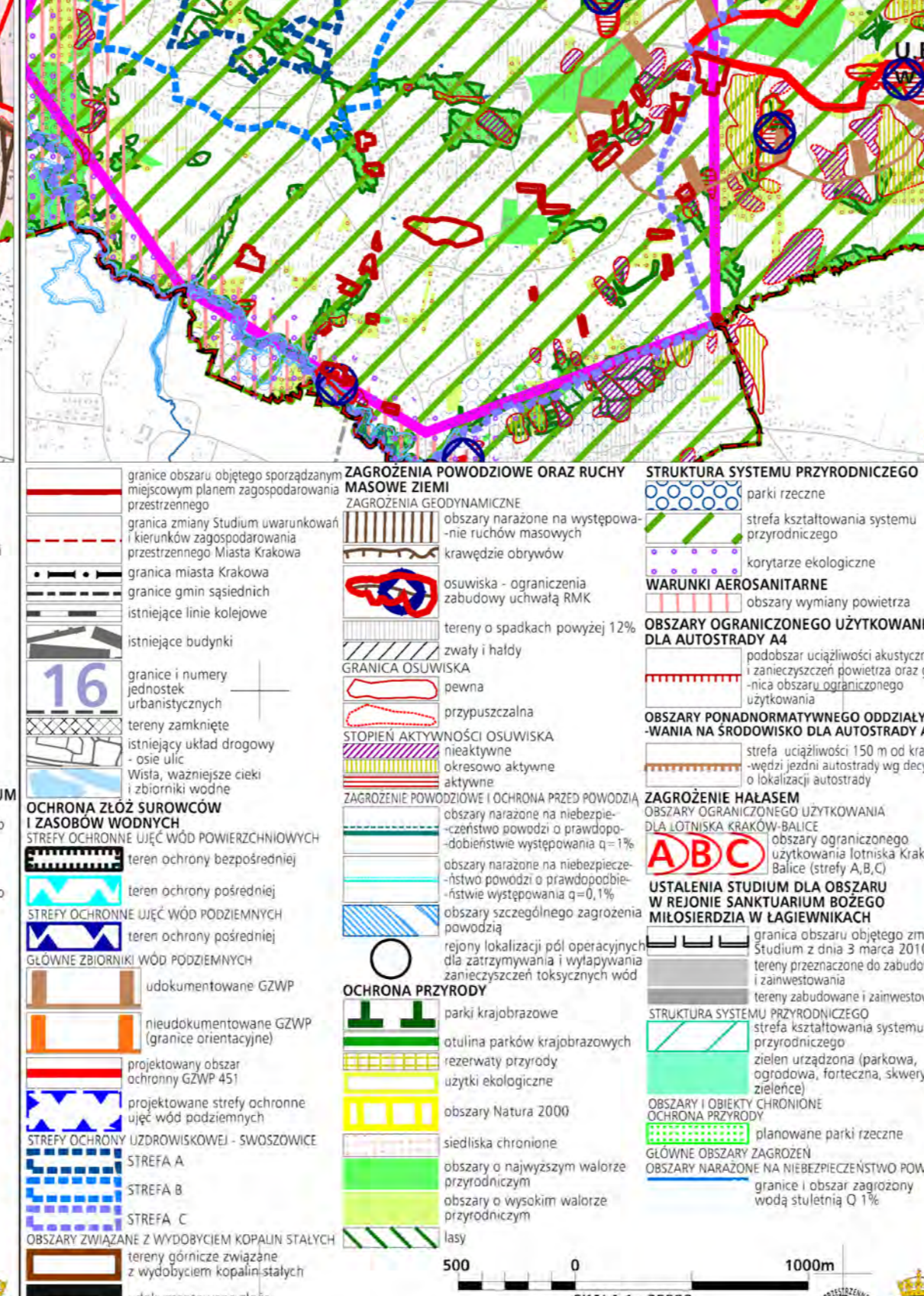
Wyrys ze Studium Uwarunkowań i Kierunków Zagospodarowania Przemysłowego Miasta Krakowa z jednolitego dokumentu Studium przyjętego 9 lipca 2014r. przez Radę Miasta Krakowa uchwałą Nr CMLII/1700/14



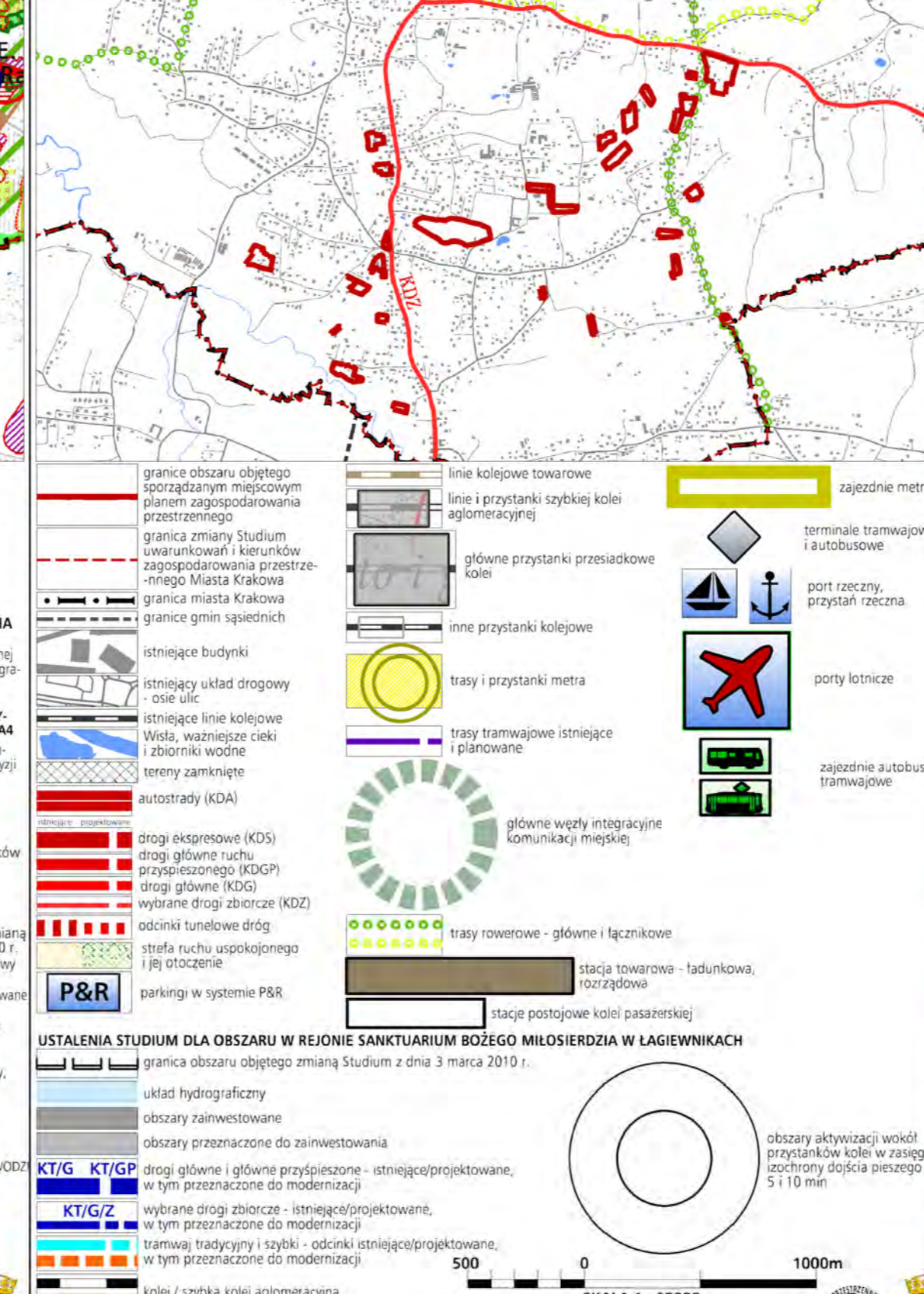
Wyrys ze Studium Uwarunkowań i Kierunków Zagospodarowania Przemysłowego Miasta Krakowa z jednolitego dokumentu Studium przyjętego 9 lipca 2014r. przez Radę Miasta Krakowa uchwałą Nr CMLII/1700/14



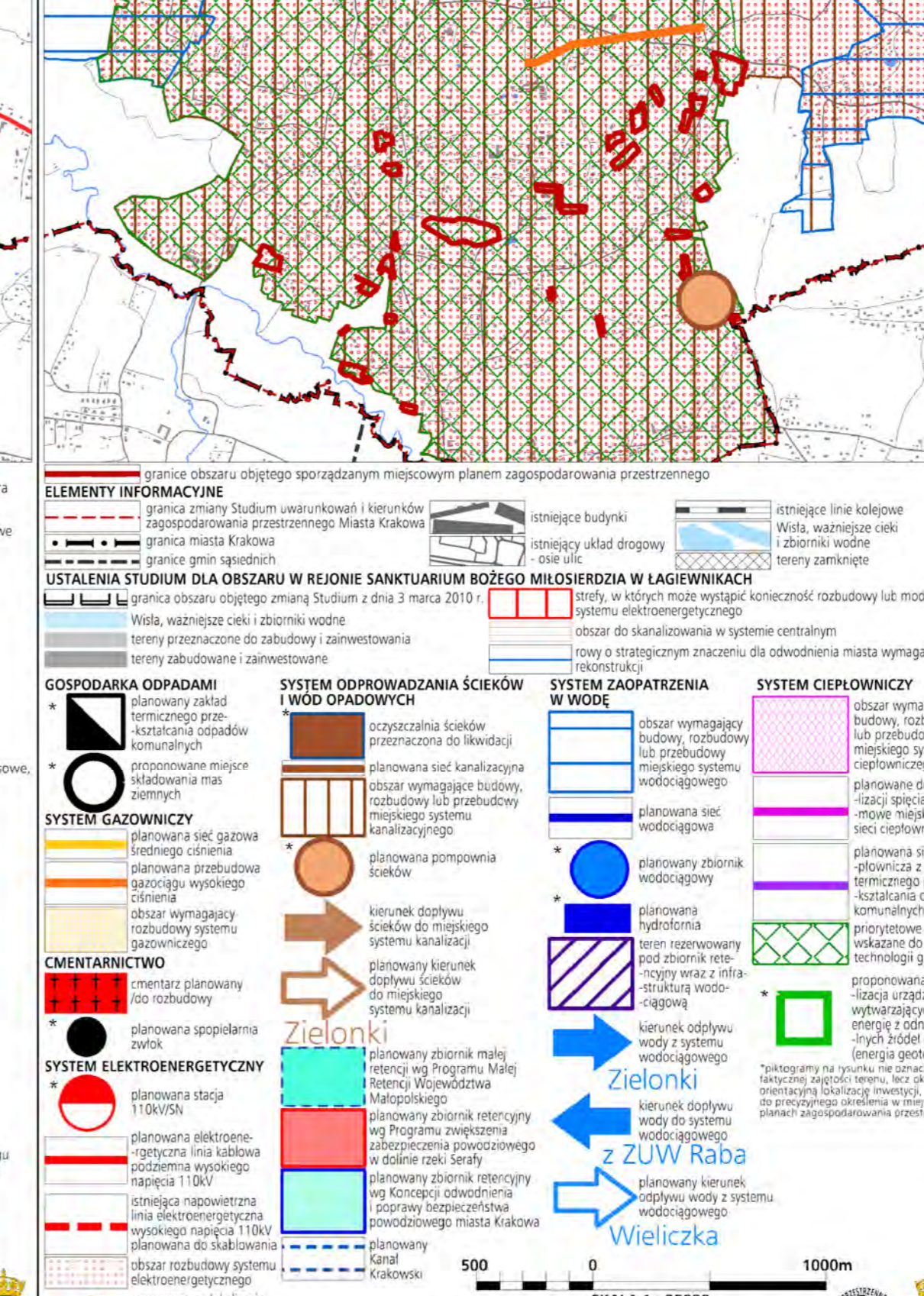
Wyrys ze Studium Uwarunkowań i Kierunków Zagospodarowania Przemysłowego Miasta Krakowa z jednolitego dokumentu Studium przyjętego 9 lipca 2014r. przez Radę Miasta Krakowa uchwałą Nr CMLII/1700/14



Wyrys ze Studium Uwarunkowań i Kierunków Zagospodarowania Przemysłowego Miasta Krakowa z jednolitego dokumentu Studium przyjętego 9 lipca 2014r. przez Radę Miasta Krakowa uchwałą Nr CMLII/1700/14



Wyrys ze Studium Uwarunkowań i Kierunków Zagospodarowania Przemysłowego Miasta Krakowa z jednolitego dokumentu Studium przyjętego 9 lipca 2014r. przez Radę Miasta Krakowa uchwałą Nr CMLII/1700/14



Wyrys ze Studium Uwarunkowań i Kierunków Zagospodarowania Przemysłowego Miasta Krakowa z jednolitego dokumentu Studium przyjętego 9 lipca 2014r. przez Radę Miasta Krakowa uchwałą Nr CMLII/1700/14

