



































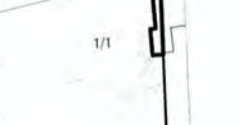





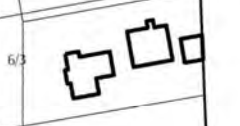





MIEJSCOWY PLAN ZAGOSPODAROWANIA PRZESTRZENNEGO OBSZARU "RUSZCZA"

RYSUNEK PLANU

ZAŁĄCZNIK NR 1 DO UCHWAŁY NR LXXVI/1061/09 RADY MIASTA KRAKOWA Z DNIA 23 WRZEŚNIA 2009 r

LEGENDA

-  granica obszaru objętego planem
-  linie rozgraniczające
- PRZEZNACZENIA TERENÓW**
-  **Uks** Teren Zabudowy Usługowej - Sakralnej
-  **U.1-U.5** Tereny Zabudowy Usługowej
-  **MN/U.1-MN/U.2** Tereny Zabudowy Mieszkaniowej Jednorodzinnej z Usługami
-  **MN** Tereny Zabudowy Mieszkaniowej Jednorodzinnej
-  **MW** Tereny Zabudowy Mieszkaniowej Wielorodzinnej Niskiej Intensywności
-  **ZP.1-ZP.4** Tereny Zieleni Urzędzonej
-  **R** Tereny Rolnicze
-  **ZC.1-ZC.2** Tereny Cmentarza
-  **KU/P.1-KU/P.2** Tereny Urzędzeń Komunikacji
-  **WS** Teren Wód Powierzchniowych Śródlądowych
- TERENY KOMUNIKACJI**
-  **KD/G** Tereny dróg publicznych klasy głównej
-  **KD/Z** klasy zbiorczej
-  **KD/L** klasy lokalnej
-  **KD/D** klasy dojazdowej
-  **KDW** Tereny dróg wewnętrznych
-  **KDX** Tereny komunikacji publicznej jako wydzielone ciągi pieszo - jezdne
- LINIE REGULACYJNE I OBSZARY SZCZEGÓLNE**
-  przebieg trasy rowerowej
-  nieprzekraczalna linia zabudowy
-  **LZM** nieprzekraczalna, szczególna linia zabudowy
-  zieleń historyczna oraz o szczególnych walorach krajobrazowych
-  ⁽¹⁾ drzewa wskazane do objęcia formą ochrony przyrody
- STREFY PODZIAŁU POWIERZCHNI GRZEBAŁNEJ CMENTARZA**
-  strefa lokalizacji pól grzebalnych i pól urn (w tym kolumbaria)
-  strefa lokalizacji wyłącznie pól urn (w tym kolumbaria)
- ELEMENTY WYNIKAJĄCE Z DOKUMENTÓW I DECYZJI WG PRZEPISÓW ODRĘBNYCH**
-  **Rej** obiekt wpisany do rejestru zabytków
-  **Ev** obiekty ujęte w ewidencji zabytków
-  stanowiska archeologiczne
-  granica archeologicznej strefy ochrony konserwatorskiej I - zasięg obszarów określonych w Studium jako "Strefa nadzoru archeologicznego"
-  granica archeologicznej strefy ochrony konserwatorskiej II - zasięg obszarów ochrony konserwatorskiej zidentyfikowanych w ramach sporządzenia planu
-  ujęcie wód podziemnych wraz z terenem ochrony bezpośredniej ujęcia wód
-  granica Strefy "A" terenu ochrony pośredniej ujęcia wód podziemnych
-  granica strefy sanitarnej istniejącego i planowanego cmentarza - 50 m
-  granica strefy sanitarnej istniejącego i planowanego cmentarza - 150 m
-  obszar o złotych warunkach gruntowych
-  **TZ** teren zamknięty
- ELEMENTY INFORMACYJNE**
-  elementy zakładanych rozwiązań komunikacyjnych
-  ciągi widokowe lokalne
-  dominanta wysokościowa
-  istniejące obiekty kultu religijnego-kapliczki
-  rejon lokalizacji przystanków autobusowych
-  teren istniejącego cmentarza parafialnego w Ruszczy
-  teren przeznaczony na budowę cmentarza komunalnego - wg uchwalonego miejscowego planu zagospodarowania przestrzennego "Branice"
-  potok "Struga Rusiecka"
-  korytarz ekologiczny - powiązania przyrodnicze z terenami sąsiednimi
-  tereny dla kłótnobowiązkowej: mppz obszaru "Nowa Huta Złotyści - Igotomska Północ"

Pogląd mapowy został przygotowany z wykorzystaniem urzędowej kopii mapy zasadniczej. Kopia pierwotna mapy dla obszaru planu jest przechowywana w Biurze Planowania Przestrzennego Urzędu Miasta Krakowa i posiada poświadczoną zgodność z oryginałem przyjętym do państwowego zasobu geodezyjnego i kartograficznego.

Wzrost	Opis	Opis	Opis
1000	1000	1000	1000
1000	1000	1000	1000
1000	1000	1000	1000

Skala 1: 2000

URZĄD MIASTA KRAKOWA BIURO PLANOWANIA PRZESTRZENNEGO SIERPIEŃ 2009