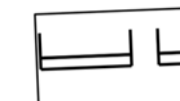

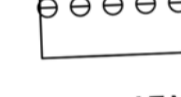

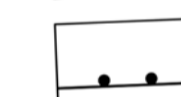
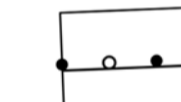





MIJSCOWY PLAN ZAGOSPODAROWANIA PRZESTRZENNEGO
 OBSZARU "RUSZCZA"
 RYSUNEK ROZWIĄZAŃ INFRASTRUKTURY TECHNICZNEJ

ZALĄCZNIK NR 2
 DO UCHWAŁY NR LXXXI/1061/09
 RADY MIASTA KRAKOWA
 Z DNIA 23 WRZEŚNIA 2009 r.

LEGENDA

-  granica obszaru objętego planem
-  linie rozgraniczające
- PRZYZNACZENIA TERENÓW**
- Uks** Teren Zabudowy Usługowej - Sakralnej
- U.1-
U.5** Tereny Zabudowy Usługowej
- MNU.1-
MNU.2** Tereny Zabudowy Mieszkaniowej Jednorodzinnej z Usługami
- MN** Tereny Zabudowy Mieszkaniowej Jednorodzinnej
- MW** Tereny Zabudowy Mieszkaniowej Wielorodzinnej Niskiej Intensywności
- ZP.1-
ZP.4** Tereny Zieleni Urządzonej
- R** Tereny Rolnicze
- ZC.1
ZC.2** Tereny Cmentarza
- KU/P.1
KU/P.2** Tereny Urządzeń Komunikacji
- WS** Teren Wód Powierzchniowych Śródlądowych
- TERENY KOMUNIKACJI**
- Tereny dróg publicznych
- KD/G** klasy głównej
- KD/Z** klasy zbiorczej
- KD/L** klasy lokalnej
- KD/D** klasy dojazdowej
- KDW** Tereny dróg wewnętrznych
- KDX** Tereny komunikacji publicznej jako wydzielone ciągi pieszo - jezdne
- LINIE REGULACYJNE I OBSZARY SZCZEGÓLNE**
-  przebieg trasy rowerowej
- ELEMENTY WYNIKAJĄCE Z DOKUMENTÓW I DECYZJI
WG PRZEPISÓW ODRĘBNYCH**
-  granica Strefy "A" terenu ochrony pośredniej ujęcia wód podziemnych
-  granica strefy sanitarnej istniejącego i planowanego cmentarza - 50 m
-  granica strefy sanitarnej istniejącego i planowanego cmentarza - 150 m
- TZ** teren zamknięty
- ELEMENTY INFORMACYJNE**
-  elementy zakładanych rozwiązań komunikacyjnych
-  teren istniejącego cmentarza parafialnego w Ruszcy
-  teren przeznaczony na budowę cmentarza komunalnego - wg uchwałonego miejscowego planu zagospodarowania przestrzennego "Branice"

RYSUNEK ROZWIĄZAŃ INFRASTRUKTURY TECHNICZNEJ

- CIEKI I RÓWY**
- WODOCIĄGI**
-  MAGISTRALA WODOCIĄGOWA ISTNIEJĄCA
-  SIEĆ WODOCIĄGOWA ROZBIORCZA ISTNIEJĄCA
-  WODOCIĄG WODY SUROWEJ ISTNIEJĄCY
-  STUDNIE WRAZ Z TERENEM OCHRONY BEZPOŚREDNIEJ
-  SIEĆ WODOCIĄGOWA ROZBIORCZA PLANOWANA
- KANALIZACJA**
-  KANALIZACJA OPADOWA ISTNIEJĄCA
-  KANALIZACJA OPADOWA PLANOWANA
-  KANALIZACJA SANITARNA PLANOWANA
- ELEKTROENERGETYKA**
-  LINIA ELEKTROENERGETYCZNA NAPONIETRZNA 15 kV ISTNIEJĄCA
-  LINIA ELEKTROENERGETYCZNA KABLOWA 15 kV ISTNIEJĄCA
-  STACJA TRANSFORMATOROWA SN/mn ISTNIEJĄCA
-  LINIA ELEKTROENERGETYCZNA NAPONIETRZNA 15 kV PLANOWANA
-  LINIA ELEKTROENERGETYCZNA KABLOWA 15 kV PLANOWANA
-  STACJA TRANSFORMATOROWA SN/mn PLANOWANA
- GAZOWNICTWO**
-  GAZOCIĄG ŚRĘDNIEGO CIŚNIENIA ISTNIEJĄCY
-  GAZOCIĄG ŚRĘDNIEGO CIŚNIENIA PLANOWANY
- TELEKOMUNIKACJA**
-  LINIA TELEKOMUNIKACYJNA ISTNIEJĄCA

tereny dla których obowiązują:
 mpzp obszaru "Nowa Huta Przyszłości - Igiłomska Północ"

Skala 1: 2000

URZĄD MIASTA KRAKOWA
 BIURO PLANOWANIA PRZESTRZENNEGO
 SIERPIEŃ 2009

Podkład mapowy został przygotowany z wykorzystaniem urzędowej kopii mapy zasadniczej. Kopia pierwotna mapy dla obszaru planu jest przechowywana w Biurze Planowania Przestrzennego Urzędu Miasta Krakowa i posiada poświadczoną zgodność z oryginałem przyjętym do państwowego zasobu geodezyjnego i kartograficznego.

- PRZYZNACZENIE TERENÓW WG MIJSCOWEGO PLANU ZAGOSPODAROWANIA PRZESTRZENNEGO "BRANICE" - UCHWAŁA NR CXXVI/1235/06 RADY MIASTA KRAKOWA Z DNIA 27 WRZEŚNIA 2006 R.
- granica obszaru objętego planem
 - linie rozgraniczające
 - PRZYZNACZENIA TERENÓW**
 - PT.1** Tereny Parku Technologicznego
 - PT/R** Tereny Parku Technologicznego Produkcji
 - PT/UC1** Tereny Parku Technologicznego Usług Komercyjnych
 - MN** Tereny Zabudowy Mieszkaniowej Jednorodzinnej
 - ZI** Tereny Zieleni Ogólnokrajowej
 - R** Tereny Rolnicze
- PRZYZNACZENIE TERENÓW
- ZC** Teren Cmentarza
 - KU/P** Teren Urządzeń Komunikacji
 - KU/S** Teren Usług Komunikacji
 - KD** Tereny komunikacji
 - elementy zakładanych rozwiązań komunikacyjnych
 - składowiska odpadów
 - składowiska odpadów
 - urządzenia wodociągowe i sanitarno-ochronne
 - kanalizacja rowy