

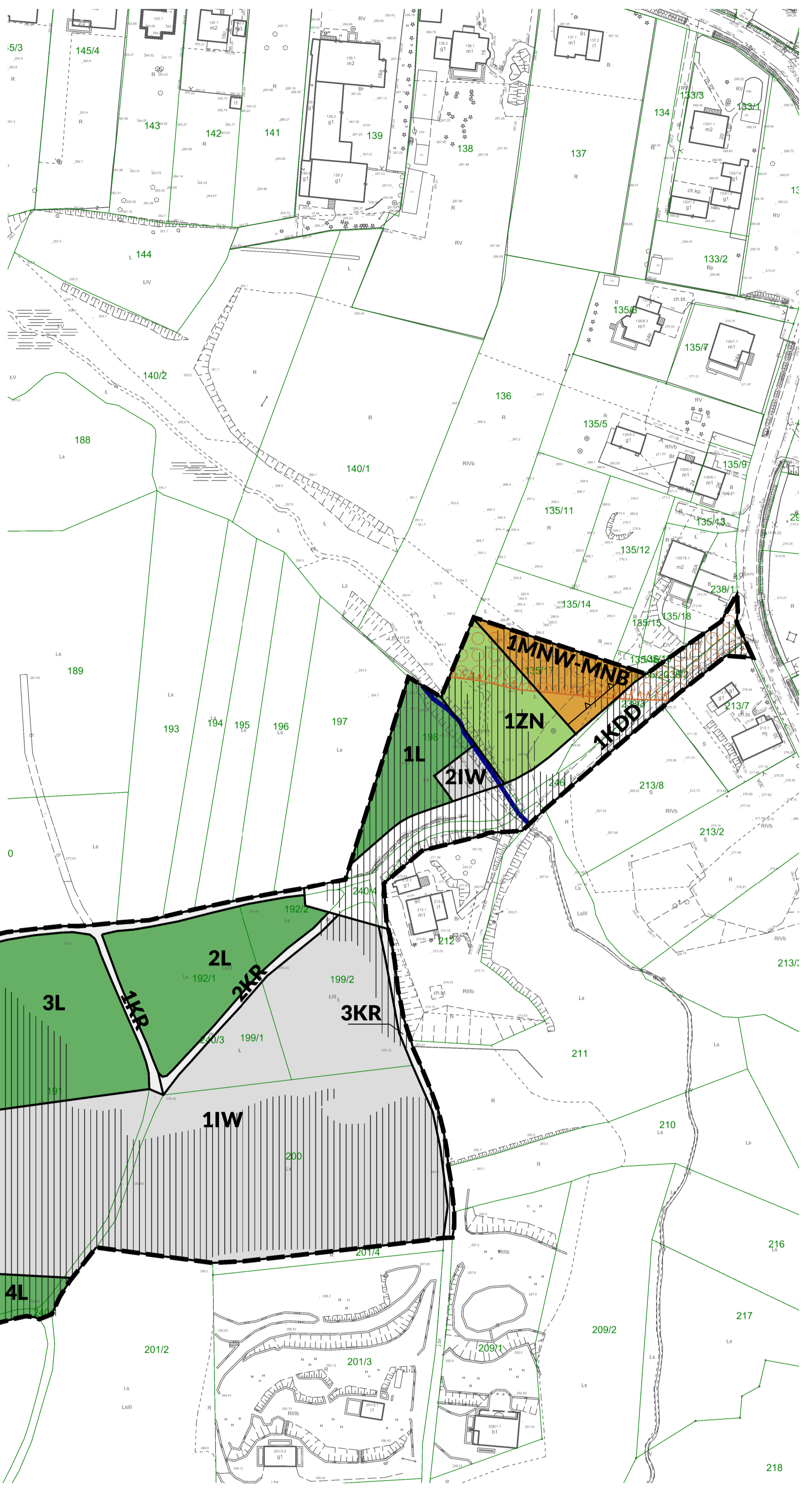
# MIĘSCOWY PLAN ZAGOSPODAROWANIA PRZESTRZENNEGO OBSZARU „ZBIORNIK WODOCIĄGOWY LIBERTÓW”

RYSUNEK PLANU - KONCEPCJA  
Załącznik Nr 1 do Uchwały Nr ..... Rady Miasta Krakowa z dnia .....

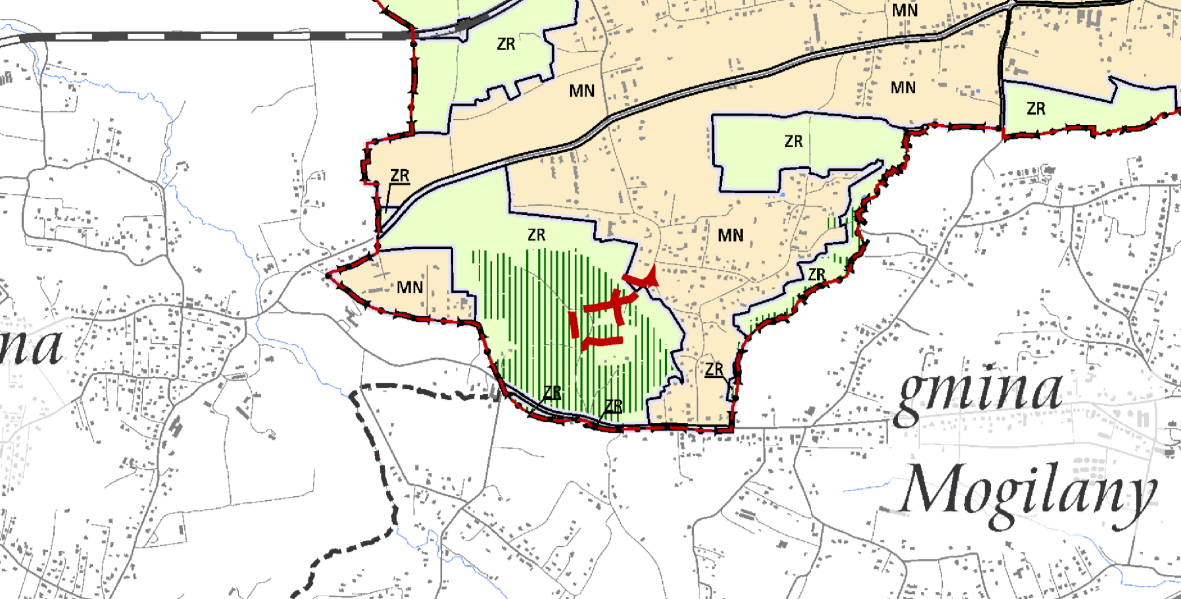
- ELEMENTY USTALEŃ PLANU:**
- granicza obszaru objętego planem
  - linia rozgraniczająca
  - nieprzekraczalna linia zabudowy
- PRZEZNACZENIA TERENÓW:**
- MNW-MNB** Teren zabudowy mieszkaniowej jednorodzinnej wolnostojącej lub bliźniaczej (1MNW-MNB)
  - L** Tereny lasu (1L - 4L)
  - ZN** Teren zieleni naturalnej (1ZN)
  - KDD** Teren komunikacji drogowej publicznej - teren drogi dojazdowej (1KDD)
  - KR** Tereny komunikacji drogowej wewnętrznej (1KR - 3KR)
  - IW** Tereny infrastruktury technicznej - wodociągów (1IW, 2IW)
- ELEMENTY INFORMACYJNE NIE STANOWIĄCE USTALEŃ PLANU:**
- granicza obszaru archeologicznej strefy ochrony konserwatorskiej
  - tereny o spadkach powyżej 12% predysponowane do występowania ruchów masowych
  - ciek wodny

BILANS		
Przeznaczenie	Powierzchnia [ha]	[%]
MNW-MNB	0,08	3,48
L	0,66	28,70
ZN	0,12	5,22
KDD	0,22	9,57
KR	0,09	3,91
IW	1,13	49,12
<b>SUMA</b>	<b>2,30</b>	<b>100,00</b>

Wydział Planowania Przestrzennego UMK  
Kraków  
PL-2000 (EPSG:2178)  
Wykorzystano mapę zasadniczą w postaci wektorowej pozyskaną 2022-12-21 z Głównego Ośrodka Dokumentacji Geodezyjnej i Kartograficznej w Krakowie



## Wyrus ze Studium Uwarunkowań i Kierunków Zagospodarowania Przestrzennego Miasta Krakowa z ujednoliconego dokumentu Studium przyjętego 9 lipca 2014r. przez Radę Miasta Krakowa uchwałą Nr CXII/1700/14



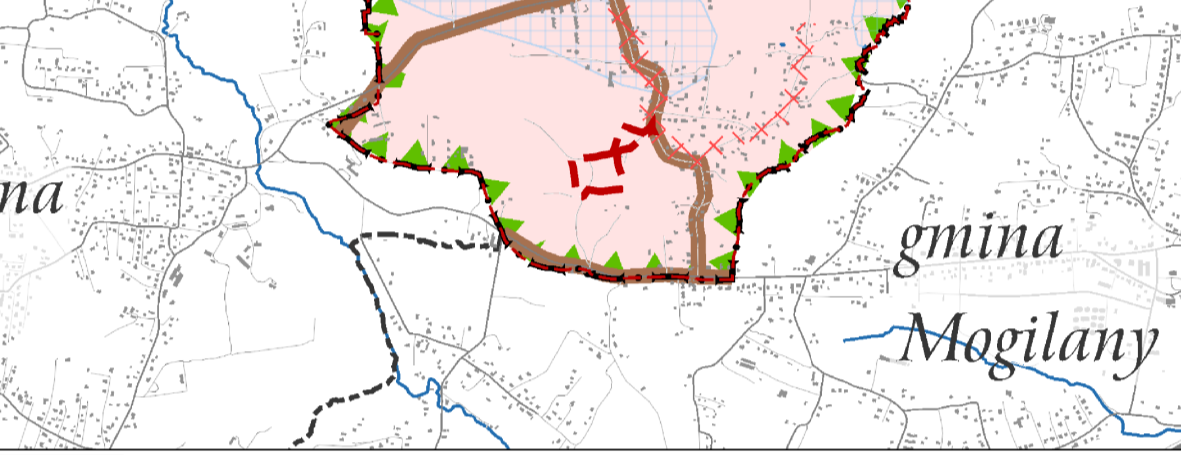
- KIERUNKI ZAGOSPODAROWANIA WYODREBNIONYCH KATEGORII TERENÓW**
- UM: tereny zabudowy usługowej, w tym biurowej, mieszkalnej, wielorodzinnej
  - U: tereny usług
  - MN: tereny zabudowy mieszkaniowej jednorodzinnej
  - MNW: tereny zabudowy mieszkaniowej jednorodzinnej i wielorodzinnej niskiej intensywności
  - MW: tereny zabudowy mieszkaniowej wielorodzinnej
  - ZR: tereny zieleni niezabudowanej
  - IT: tereny infrastruktury technicznej
  - W: tereny powoju rolniczych i ogrodniczych
  - KK: tereny kolejowe
  - KD: tereny komunikacji
  - W: granice oddzielające tereny przeznaczone do zabudowy zamieszkania od terenów innych od zabudowy

- ELEMENTY KSZTAŁTUJĄCE STRUKTURĘ PRZESTRZENIA**
- główne ciągi siódmiejskie
  - główne ciągi komercyjne
  - główne ciągi „złotych łąk”
- ELEMENTY INFORMACYJNE NIE STANOWIĄCE USTALEŃ ZMIANY STUDIUM**
- granicza obszaru objętego planem
  - granicza miasta Krakowa
  - granicze gmin sąsiednich
  - istniejące budynki
  - istniejące linie kolejowe
  - korystające poddawane uciążliwym drogowo - ulicznym
  - tereny o przeważającej funkcji mieszkaniowo-usługowej
  - tereny o przeważającej funkcji usług publicznych
  - granicze terenów przeznaczonych do zamieszkania

- USTALENIA STUDIUM DLA OBSZARU W REJONIE SANKTARIUM BOŻEGO MIŁOSIERDZIA W LĄGIEWNIKACH**
- granicza obszaru objętego zmianą Studium z dnia 3 marca 2010 r.
  - Wielka, ważniejsza ciek i zbiorniki wodne
  - tereny zabudowane i zamieszkałe
  - tereny zielone i zalesione
  - tereny kolejowe
  - korzystające poddawane uciążliwym drogowo - ulicznym
  - tereny o przeważającej funkcji publicznej
  - tereny o przeważającej funkcji usług komercyjnych
  - UC
  - UP

## K1 STRUKTURA PRZESTRZENNA KIERUNKI I ZASADY ROZWOJU URZĄD MIASTA KRAKOWA - BIURO PLANOWANIA PRZESTRZENNEGO

Wyrus ze Studium Uwarunkowań i Kierunków Zagospodarowania Przestrzennego Miasta Krakowa z ujednoliconego dokumentu Studium przyjętego 9 lipca 2014r. przez Radę Miasta Krakowa uchwałą Nr CXII/1700/14

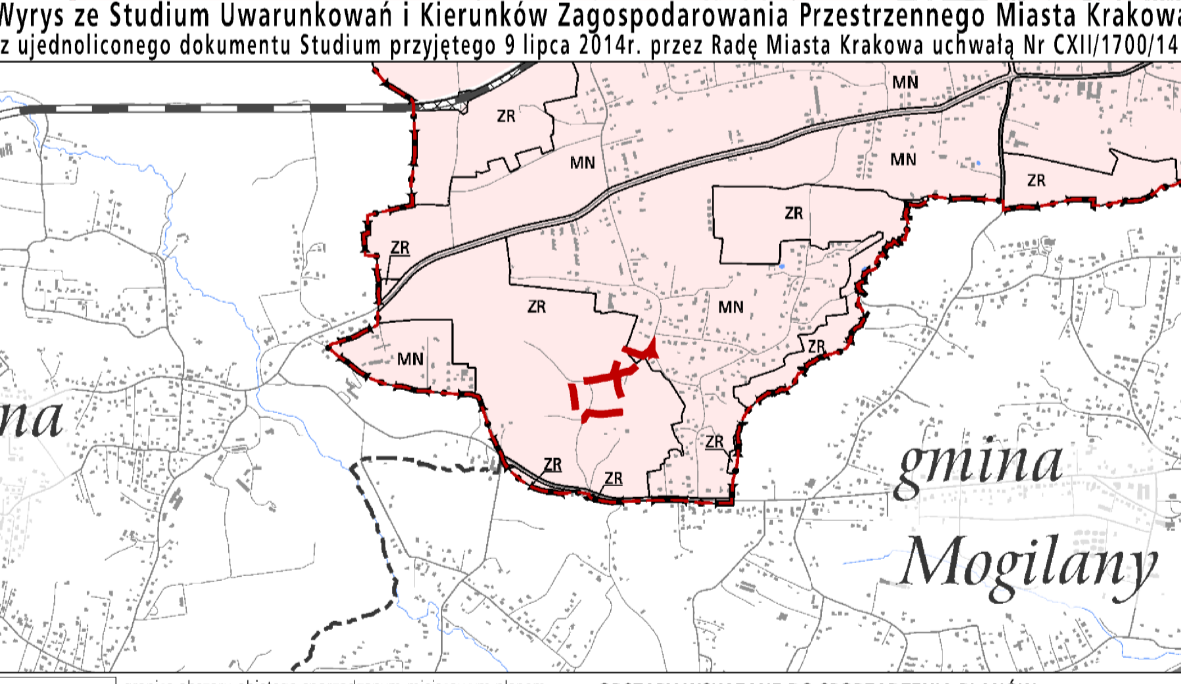


- KIERUNKI OCHRONY I KSZTAŁTOWANIA**
- granicza obszaru objętego planem
  - granicza strefy wypisanego na Listę Światowego Dziedzictwa UNESCO
  - granicza pomnika historii „Kościół historyczny Zespół Miast”
- STREFA OCHRONY KONSERWATORSKIEJ**
- granicza obszaru objętego planem
  - granicza strefy wypisanego na Listę UNESCO
- STREFA OCHRONY WARTOŚCI KULTURALNYCH**
- dominacja rewaloryzacji na obszarach zieleni
  - integracji
  - historyczny układ drożny
  - układ dróg i tereny zieleni
- STREFA OCHRONY SYLWETNY MIASTA**
- granicza strefy ochrony sylwetki miasta
- STREFA OCHRONY I KSZTAŁTOWANIA KRAJOBRAZU**
- granicza strefy ochrony i kształtowania krajobrazu
  - obszary ochrony krajobrazu warownego - A
  - obszary ochrony krajobrazu warownego - B
  - parki wodne
  - ciągi i osie wodne
  - powiązania widokowe pomiędzy kwaterami krajobrazowymi
  - powiązania widokowe pomiędzy obiektami i terenami

- ELEMENTY INFORMACYJNE NIE STANOWIĄCE USTALEŃ ZMIANY STUDIUM**
- granicza zmiany Studium
  - granicza miasta Krakowa
  - granicze gmin sąsiednich
  - istniejące budynki
  - istniejący układ drogowy - osie ulic
  - istniejące budynki
  - istniejący układ drogowy - osie ulic
  - Wielka, ważniejsza ciek i zbiorniki wodne
  - tereny zielone
- USTALENIA STUDIUM DLA OBSZARU W REJONIE SANKTARIUM BOŻEGO MIŁOSIERDZIA W LĄGIEWNIKACH**
- granicza obszaru objętego zmianą Studium z dnia 3 marca 2010 r.
  - tereny zabudowane i zamieszkałe
  - tereny zielone

## K2 ŚRODOWISKO KULTUROWE KIERUNKI I ZASADY OCHRONY I ROZWOJU URZĄD MIASTA KRAKOWA - BIURO PLANOWANIA PRZESTRZENNEGO

Wyrus ze Studium Uwarunkowań i Kierunków Zagospodarowania Przestrzennego Miasta Krakowa z ujednoliconego dokumentu Studium przyjętego 9 lipca 2014r. przez Radę Miasta Krakowa uchwałą Nr CXII/1700/14

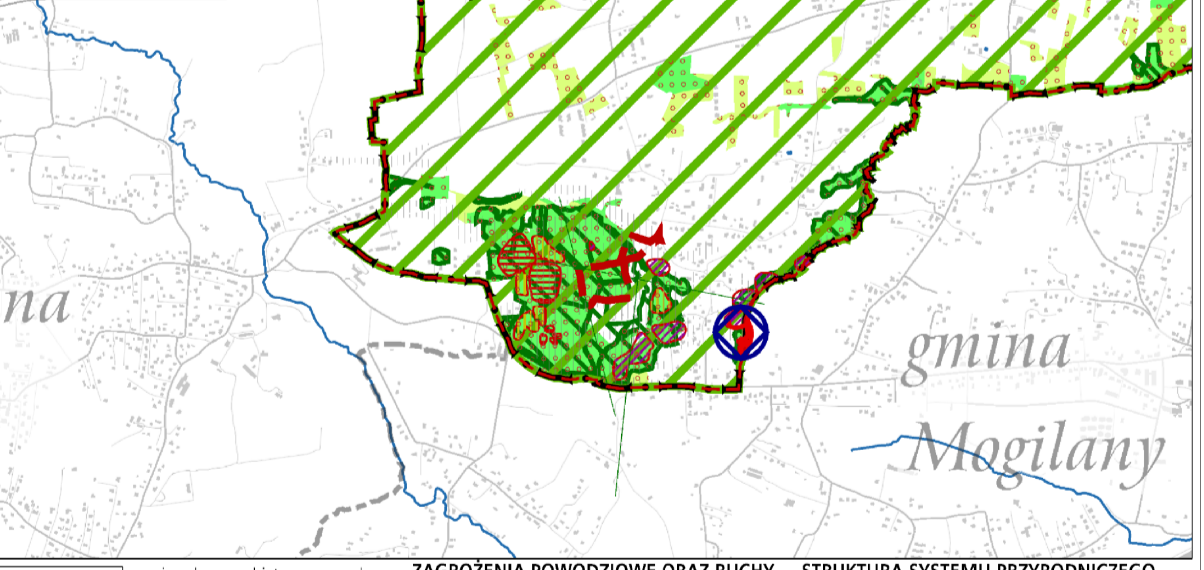


- KIERUNKI OCHRONY I KSZTAŁTOWANIA**
- granicza obszaru objętego planem
  - granicza miasta Krakowa
  - granicze gmin sąsiednich
  - istniejące budynki
  - istniejący układ drogowy - osie ulic
  - istniejące linie kolejowe
  - Wielka, ważniejsza ciek i zbiorniki wodne
  - tereny zielone
- KIERUNKI ZAGOSPODAROWANIA WYODREBNIONYCH KATEGORII TERENÓW**
- MN: tereny zabudowy mieszkaniowej jednorodzinnej i wielorodzinnej niskiej intensywności
  - MNW: tereny zabudowy mieszkaniowej jednorodzinnej i wielorodzinnej
  - UM: tereny usług
  - U: tereny usług w tym handlu wielkopowierzchniowego
  - PU: tereny przemysłu i usług
  - ZC: tereny cmentarne
  - ZR: tereny zieleni urządzonej
  - IT: tereny infrastruktury technicznej
  - W: tereny powoju rolniczych i ogrodniczych
  - KK: tereny kolejowe
  - KD: tereny komunikacji

- USTALENIA STUDIUM DLA OBSZARU W REJONIE SANKTARIUM BOŻEGO MIŁOSIERDZIA W LĄGIEWNIKACH**
- granicza obszaru objętego zmianą Studium z dnia 3 marca 2010 r.
  - tereny zabudowane i zamieszkałe
  - Wielka, ważniejsza ciek i zbiorniki wodne
  - korzystające poddawane uciążliwym drogowo - ulicznym
  - tereny o przeważającej funkcji publicznej
  - tereny o przeważającej funkcji usług komercyjnych
  - UC
  - UP
- OSTRZEŻENIA POWODZIOWE I RUCHY MASOWE**
- granicza obszaru objętego planem
  - granicza strefy wypisanego na Listę Światowego Dziedzictwa UNESCO
  - granicza pomnika historii „Kościół historyczny Zespół Miast”
- WARUNKI AEROSAMITARNE**
- obszary narażone na niebezpieczeństwo występowania chorób zakaźnych
- WARUNKI OGRANICZENIE UŻYTKOWANIA DLA AUTOSTRADY A4**
- obszary narażone na niebezpieczeństwo występowania chorób zakaźnych
- ZAGROŻENIE HALASEM**
- obszary narażone na niebezpieczeństwo występowania chorób zakaźnych
- USTALENIA STUDIUM DLA OBSZARU W REJONIE SANKTARIUM BOŻEGO MIŁOSIERDZIA W LĄGIEWNIKACH**
- granicza obszaru objętego zmianą Studium z dnia 3 marca 2010 r.
  - tereny zabudowane i zamieszkałe
  - tereny zielone i zalesione
  - tereny kolejowe
  - korzystające poddawane uciążliwym drogowo - ulicznym
  - tereny o przeważającej funkcji publicznej
  - tereny o przeważającej funkcji usług komercyjnych
  - UC
  - UP

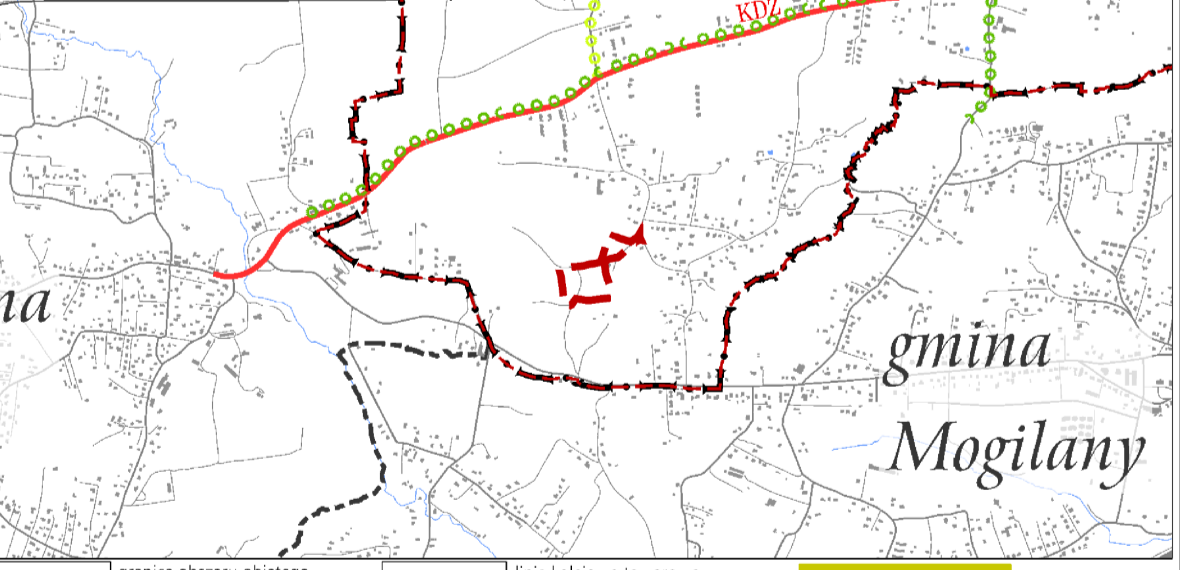
- OSTRZEŻENIA POWODZIOWE I RUCHY MASOWE**
- granicza obszaru objętego planem
  - granicza strefy wypisanego na Listę Światowego Dziedzictwa UNESCO
  - granicza pomnika historii „Kościół historyczny Zespół Miast”
- WARUNKI AEROSAMITARNE**
- obszary narażone na niebezpieczeństwo występowania chorób zakaźnych
- WARUNKI OGRANICZENIE UŻYTKOWANIA DLA AUTOSTRADY A4**
- obszary narażone na niebezpieczeństwo występowania chorób zakaźnych
- ZAGROŻENIE HALASEM**
- obszary narażone na niebezpieczeństwo występowania chorób zakaźnych
- USTALENIA STUDIUM DLA OBSZARU W REJONIE SANKTARIUM BOŻEGO MIŁOSIERDZIA W LĄGIEWNIKACH**
- granicza obszaru objętego zmianą Studium z dnia 3 marca 2010 r.
  - tereny zabudowane i zamieszkałe
  - tereny zielone i zalesione
  - tereny kolejowe
  - korzystające poddawane uciążliwym drogowo - ulicznym
  - tereny o przeważającej funkcji publicznej
  - tereny o przeważającej funkcji usług komercyjnych
  - UC
  - UP
- OSTRZEŻENIA POWODZIOWE I RUCHY MASOWE**
- granicza obszaru objętego planem
  - granicza strefy wypisanego na Listę Światowego Dziedzictwa UNESCO
  - granicza pomnika historii „Kościół historyczny Zespół Miast”
- WARUNKI AEROSAMITARNE**
- obszary narażone na niebezpieczeństwo występowania chorób zakaźnych
- WARUNKI OGRANICZENIE UŻYTKOWANIA DLA AUTOSTRADY A4**
- obszary narażone na niebezpieczeństwo występowania chorób zakaźnych
- ZAGROŻENIE HALASEM**
- obszary narażone na niebezpieczeństwo występowania chorób zakaźnych
- USTALENIA STUDIUM DLA OBSZARU W REJONIE SANKTARIUM BOŻEGO MIŁOSIERDZIA W LĄGIEWNIKACH**
- granicza obszaru objętego zmianą Studium z dnia 3 marca 2010 r.
  - tereny zabudowane i zamieszkałe
  - tereny zielone i zalesione
  - tereny kolejowe
  - korzystające poddawane uciążliwym drogowo - ulicznym
  - tereny o przeważającej funkcji publicznej
  - tereny o przeważającej funkcji usług komercyjnych
  - UC
  - UP

## Wyrus ze Studium Uwarunkowań i Kierunków Zagospodarowania Przestrzennego Miasta Krakowa z ujednoliconego dokumentu Studium przyjętego 9 lipca 2014r. przez Radę Miasta Krakowa uchwałą Nr CXII/1700/14



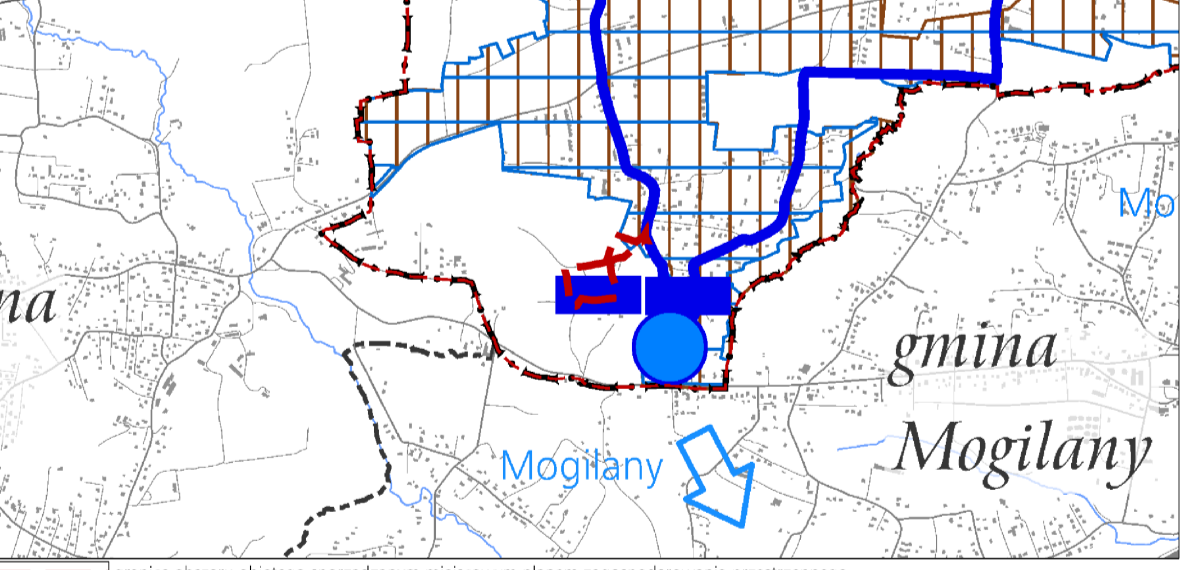
- OSTRZEŻENIA POWODZIOWE I RUCHY MASOWE**
- granicza obszaru objętego planem
  - granicza strefy wypisanego na Listę Światowego Dziedzictwa UNESCO
  - granicza pomnika historii „Kościół historyczny Zespół Miast”
- WARUNKI AEROSAMITARNE**
- obszary narażone na niebezpieczeństwo występowania chorób zakaźnych
- WARUNKI OGRANICZENIE UŻYTKOWANIA DLA AUTOSTRADY A4**
- obszary narażone na niebezpieczeństwo występowania chorób zakaźnych
- ZAGROŻENIE HALASEM**
- obszary narażone na niebezpieczeństwo występowania chorób zakaźnych
- USTALENIA STUDIUM DLA OBSZARU W REJONIE SANKTARIUM BOŻEGO MIŁOSIERDZIA W LĄGIEWNIKACH**
- granicza obszaru objętego zmianą Studium z dnia 3 marca 2010 r.
  - tereny zabudowane i zamieszkałe
  - tereny zielone i zalesione
  - tereny kolejowe
  - korzystające poddawane uciążliwym drogowo - ulicznym
  - tereny o przeważającej funkcji publicznej
  - tereny o przeważającej funkcji usług komercyjnych
  - UC
  - UP
- OSTRZEŻENIA POWODZIOWE I RUCHY MASOWE**
- granicza obszaru objętego planem
  - granicza strefy wypisanego na Listę Światowego Dziedzictwa UNESCO
  - granicza pomnika historii „Kościół historyczny Zespół Miast”
- WARUNKI AEROSAMITARNE**
- obszary narażone na niebezpieczeństwo występowania chorób zakaźnych
- WARUNKI OGRANICZENIE UŻYTKOWANIA DLA AUTOSTRADY A4**
- obszary narażone na niebezpieczeństwo występowania chorób zakaźnych
- ZAGROŻENIE HALASEM**
- obszary narażone na niebezpieczeństwo występowania chorób zakaźnych
- USTALENIA STUDIUM DLA OBSZARU W REJONIE SANKTARIUM BOŻEGO MIŁOSIERDZIA W LĄGIEWNIKACH**
- granicza obszaru objętego zmianą Studium z dnia 3 marca 2010 r.
  - tereny zabudowane i zamieszkałe
  - tereny zielone i zalesione
  - tereny kolejowe
  - korzystające poddawane uciążliwym drogowo - ulicznym
  - tereny o przeważającej funkcji publicznej
  - tereny o przeważającej funkcji usług komercyjnych
  - UC
  - UP

## Wyrus ze Studium Uwarunkowań i Kierunków Zagospodarowania Przestrzennego Miasta Krakowa z ujednoliconego dokumentu Studium przyjętego 9 lipca 2014r. przez Radę Miasta Krakowa uchwałą Nr CXII/1700/14



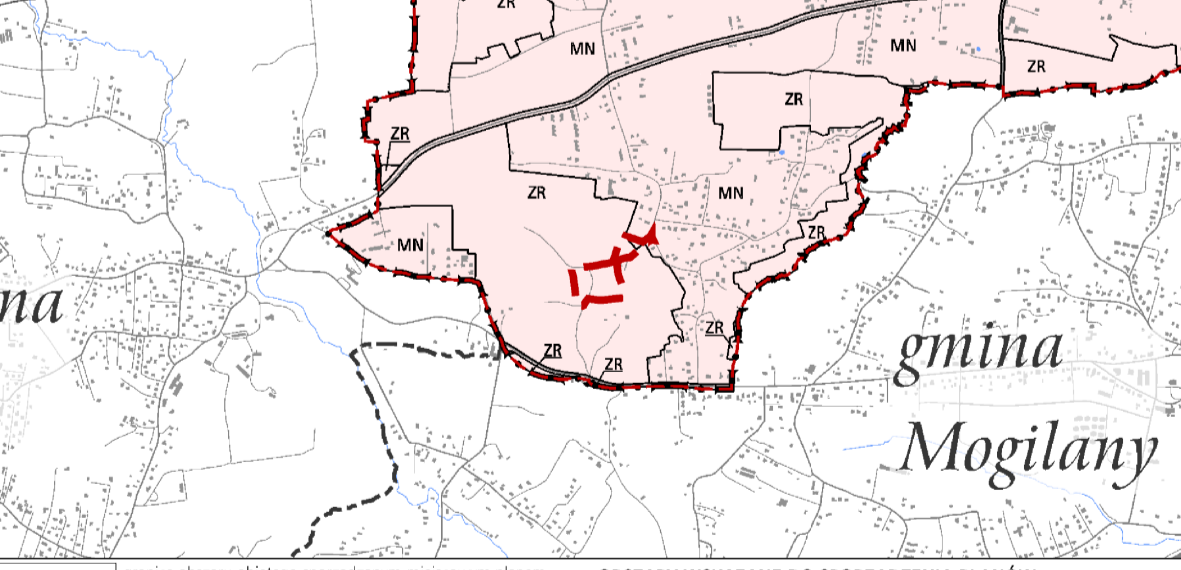
- OSTRZEŻENIA POWODZIOWE I RUCHY MASOWE**
- granicza obszaru objętego planem
  - granicza strefy wypisanego na Listę Światowego Dziedzictwa UNESCO
  - granicza pomnika historii „Kościół historyczny Zespół Miast”
- WARUNKI AEROSAMITARNE**
- obszary narażone na niebezpieczeństwo występowania chorób zakaźnych
- WARUNKI OGRANICZENIE UŻYTKOWANIA DLA AUTOSTRADY A4**
- obszary narażone na niebezpieczeństwo występowania chorób zakaźnych
- ZAGROŻENIE HALASEM**
- obszary narażone na niebezpieczeństwo występowania chorób zakaźnych
- USTALENIA STUDIUM DLA OBSZARU W REJONIE SANKTARIUM BOŻEGO MIŁOSIERDZIA W LĄGIEWNIKACH**
- granicza obszaru objętego zmianą Studium z dnia 3 marca 2010 r.
  - tereny zabudowane i zamieszkałe
  - tereny zielone i zalesione
  - tereny kolejowe
  - korzystające poddawane uciążliwym drogowo - ulicznym
  - tereny o przeważającej funkcji publicznej
  - tereny o przeważającej funkcji usług komercyjnych
  - UC
  - UP
- OSTRZEŻENIA POWODZIOWE I RUCHY MASOWE**
- granicza obszaru objętego planem
  - granicza strefy wypisanego na Listę Światowego Dziedzictwa UNESCO
  - granicza pomnika historii „Kościół historyczny Zespół Miast”
- WARUNKI AEROSAMITARNE**
- obszary narażone na niebezpieczeństwo występowania chorób zakaźnych
- WARUNKI OGRANICZENIE UŻYTKOWANIA DLA AUTOSTRADY A4**
- obszary narażone na niebezpieczeństwo występowania chorób zakaźnych
- ZAGROŻENIE HALASEM**
- obszary narażone na niebezpieczeństwo występowania chorób zakaźnych
- USTALENIA STUDIUM DLA OBSZARU W REJONIE SANKTARIUM BOŻEGO MIŁOSIERDZIA W LĄGIEWNIKACH**
- granicza obszaru objętego zmianą Studium z dnia 3 marca 2010 r.
  - tereny zabudowane i zamieszkałe
  - tereny zielone i zalesione
  - tereny kolejowe
  - korzystające poddawane uciążliwym drogowo - ulicznym
  - tereny o przeważającej funkcji publicznej
  - tereny o przeważającej funkcji usług komercyjnych
  - UC
  - UP

## Wyrus ze Studium Uwarunkowań i Kierunków Zagospodarowania Przestrzennego Miasta Krakowa z ujednoliconego dokumentu Studium przyjętego 9 lipca 2014r. przez Radę Miasta Krakowa uchwałą Nr CXII/1700/14



- OSTRZEŻENIA POWODZIOWE I RUCHY MASOWE**
- granicza obszaru objętego planem
  - granicza strefy wypisanego na Listę Światowego Dziedzictwa UNESCO
  - granicza pomnika historii „Kościół historyczny Zespół Miast”
- WARUNKI AEROSAMITARNE**
- obszary narażone na niebezpieczeństwo występowania chorób zakaźnych
- WARUNKI OGRANICZENIE UŻYTKOWANIA DLA AUTOSTRADY A4**
- obszary narażone na niebezpieczeństwo występowania chorób zakaźnych
- ZAGROŻENIE HALASEM**
- obszary narażone na niebezpieczeństwo występowania chorób zakaźnych
- USTALENIA STUDIUM DLA OBSZARU W REJONIE SANKTARIUM BOŻEGO MIŁOSIERDZIA W LĄGIEWNIKACH**
- granicza obszaru objętego zmianą Studium z dnia 3 marca 2010 r.
  - tereny zabudowane i zamieszkałe
  - tereny zielone i zalesione
  - tereny kolejowe
  - korzystające poddawane uciążliwym drogowo - ulicznym
  - tereny o przeważającej funkcji publicznej
  - tereny o przeważającej funkcji usług komercyjnych
  - UC
  - UP
- OSTRZEŻENIA POWODZIOWE I RUCHY MASOWE**
- granicza obszaru objętego planem
  - granicza strefy wypisanego na Listę Światowego Dziedzictwa UNESCO
  - granicza pomnika historii „Kościół historyczny Zespół Miast”
- WARUNKI AEROSAMITARNE**
- obszary narażone na niebezpieczeństwo występowania chorób zakaźnych
- WARUNKI OGRANICZENIE UŻYTKOWANIA DLA AUTOSTRADY A4**
- obszary narażone na niebezpieczeństwo występowania chorób zakaźnych
- ZAGROŻENIE HALASEM**
- obszary narażone na niebezpieczeństwo występowania chorób zakaźnych
- USTALENIA STUDIUM DLA OBSZARU W REJONIE SANKTARIUM BOŻEGO MIŁOSIERDZIA W LĄGIEWNIKACH**
- granicza obszaru objętego zmianą Studium z dnia 3 marca 2010 r.
  - tereny zabudowane i zamieszkałe
  - tereny zielone i zalesione
  - tereny kolejowe
  - korzystające poddawane uciążliwym drogowo - ulicznym
  - tereny o przeważającej funkcji publicznej
  - tereny o przeważającej funkcji usług komercyjnych
  - UC
  - UP

## Wyrus ze Studium Uwarunkowań i Kierunków Zagospodarowania Przestrzennego Miasta Krakowa z ujednoliconego dokumentu Studium przyjętego 9 lipca 2014r. przez Radę Miasta Krakowa uchwałą Nr CXII/1700/14



- OSTRZEŻENIA POWODZIOWE I RUCHY MASOWE**
- granicza obszaru objętego planem
  - granicza strefy wypisanego na Listę Światowego Dziedzictwa UNESCO
  - granicza pomnika historii „Kościół historyczny Zespół Miast”
- WARUNKI AEROSAMITARNE**
- obszary narażone na niebezpieczeństwo występowania chorób zakaźnych
- WARUNKI OGRANICZENIE UŻYTKOWANIA DLA AUTOSTRADY A4**
- obszary narażone na niebezpieczeństwo występowania chorób zakaźnych
- ZAGROŻENIE HALASEM**
- obszary narażone na niebezpieczeństwo występowania chorób zakaźnych
- USTALENIA STUDIUM DLA OBSZARU W REJONIE SANKTARIUM BOŻEGO MIŁOSIERDZIA W LĄGIEWNIKACH**
- granicza obszaru objętego zmianą Studium z dnia 3 marca 2010 r.
  - tereny zabudowane i zamieszkałe
  - tereny zielone i zalesione
  - tereny kolejowe
  - korzystające poddawane uciążliwym drogowo - ulicznym
  - tereny o przeważającej funkcji publicznej
  - tereny o przeważającej funkcji usług komercyjnych
  - UC
  - UP
- OSTRZEŻENIA POWODZIOWE I RUCHY MASOWE**
- granicza obszaru objętego planem
  - granicza strefy wypisanego na Listę Światowego Dziedzictwa UNESCO
  - granicza pomnika historii „Kościół historyczny Zespół Miast”
- WARUNKI AEROSAMITARNE**
- obszary narażone na niebezpieczeństwo występowania chorób zakaźnych
- WARUNKI OGRANICZENIE UŻYTKOWANIA DLA AUTOSTRADY A4**
- obszary narażone na niebezpieczeństwo występowania chorób zakaźnych
- ZAGROŻENIE HALASEM**
- obszary narażone na niebezpieczeństwo występowania chorób zakaźnych
- USTALENIA STUDIUM DLA OBSZARU W REJONIE SANKTARIUM BOŻEGO MIŁOSIERDZIA W LĄGIEWNIKACH**
- granicza obszaru objętego zmianą Studium z dnia 3 marca 2010 r.
  - tereny zabudowane i zamieszkałe
  - tereny zielone i zalesione
  - tereny kolejowe
  - korzystające poddawane uciążliwym drogowo - ulicznym
  - tereny o przeważającej funkcji publicznej
  - tereny o przeważającej funkcji usług komercyjnych
  - UC
  - UP