



MIJSCOWY PLAN ZAGOSPODAROWANIA PRZESTRZENNEGO OBSZARU "WADOWICKA-TISCHNERA"

RYSunEK OKREŚLAJĄCY ZASADY ROZWIĄZAŃ INFRASTRUKTURY TECHNICZNEJ

ZALĄCZNIK NR 2
DO UCHWAŁY NR CVIII/1457/10
RADY MIASTA KRAKOWA
Z DNIA 8 WRZEŚNIA 2010 r.

LEGENDA:

-  granica obszaru objętego planem
-  linie rozgraniczające



PRZEZNACZENIA TERENÓW

- MN** Teren Zabudowy Mieszkaniowej Jednorodzinnej
- MW** Teren Zabudowy Mieszkaniowej Wielorodzinnej
- MW/U.1-
MW/U.4** Tereny Zabudowy Mieszkaniowej Wielorodzinnej z Usługami
- U.1-U.15** Tereny Zabudowy Usługowej
- ZP** Teren Zieleni Urzędzanej


TERENY KOMUNIKACJI

- KD/G** drogi publicznej klasy głównej
- KD/Z+T** drogi publicznej klasy zbiorczej z tramwajem
- KD/Z** drogi publicznej klasy zbiorczej
- KD/L** drogi publicznej klasy lokalnej
- KD/D** drogi publicznej klasy dojazdowej
- KDW** drogi wewnętrznej





ELEMENTY INFORMACYJNE WODOCIĄGI

-  w600 istniejąca sieć wodociągowa
-  w planowana sieć wodociągowa



KANALIZACJA

-  ko300 istniejąca sieć kanalizacji ogólnospławnej




GAZOCIĄGI

-  gs100 istniejąca sieć gazociąg średniego ciśnienia
-  gn100 istniejąca sieć gazociąg niskiego ciśnienia
-  istniejąca stacja gazowa II stopnia
-  gs planowany gazociąg średniego ciśnienia

CIEPLOCIĄGI

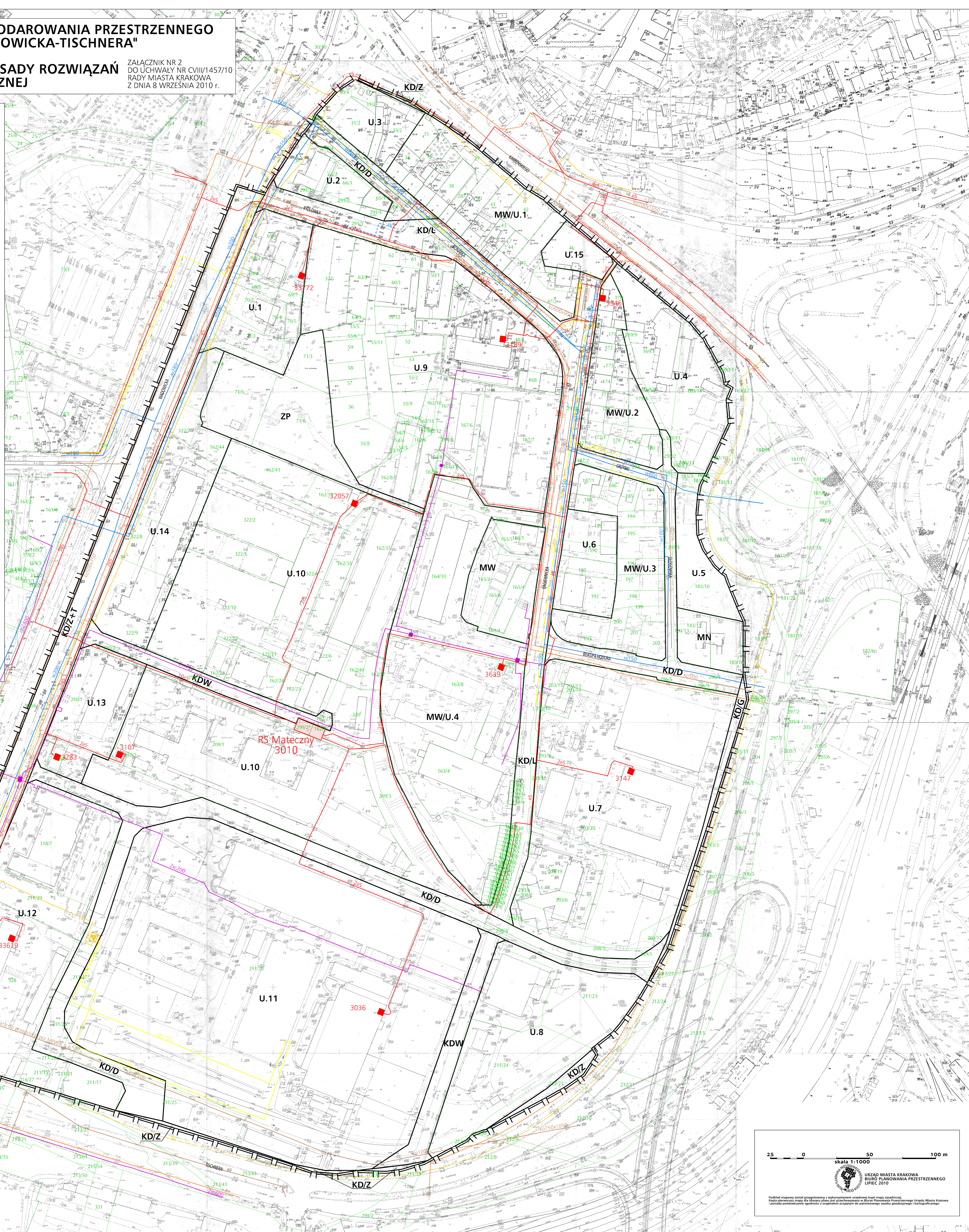
-  2x400 istniejąca sieć ciepłownicza
-  istniejąca komora ciepłownicza

ELEKTROENERGETYKA

-  es istniejąca linia elektroenergetyczna kablowa średniego napięcia
-  3147 istniejąca stacja transformatora SN/Mn
-  istniejąca rozdzielnia sieciowa S/N/SN

TELEKOMUNIKACJA

-  t istniejąca sieć telekomunikacyjna



25 0 50 100 m
skala 1:1000

URZĄD MIASTA KRAKOWA
BIURO PLANOWANIA PRZESTRZENNEGO
LIPIEC 2010

Podkład mapowy został przygotowany z wykorzystaniem urzędowej kopii mapy zasadniczej.
Kopie mapy nie mogą być używane do celów innych niż przewidziane w Rozporządzeniu Prezydenta Miasta Krakowa
ponadto podłączenie zgodności i oryginalny projekt do państwowego zasobu geodezyjnego i kartograficznego.