




MIEJSCOWY PLAN ZAGOSPODAROWANIA PRZESTRZENNEGO OBSZARU "WADOWICKA-TISCHNERA"

RYSUNEK OKREŚLAJĄCY ZASADY ROZWIĄZAŃ INFRASTRUKTURY TECHNICZNEJ

Załącznik nr 2
do uchwały nr CVIII/1457/10
Rady Miasta Krakowa
z dnia 8 września 2010 r.

LEGENDA:

-  granica obszaru objętego planem
-  linie rozgraniczające
-  nieprzekraczalna linia zabudowy



PRZEZNACZENIA TERENÓW

- MN** Teren Zabudowy Mieszaniowej Jednorodzinnej
- MW** Teren Zabudowy Mieszaniowej Wielorodzinnej
- MW/U.1-
MW/U.4** Tereny Zabudowy Mieszaniowej Wielorodzinnej z Usługami
- U.1-U.15** Tereny Zabudowy Usługowej
- ZP** Teren Zieleni Urządzonej

TERENY KOMUNIKACJI

- KD/G** drogi publiczne klasy głównej
- KD/Z+T** drogi publiczne klasy zbiorczej z tramwajem
- KD/Z** drogi publiczne klasy zbiorczej
- KD/L** drogi publiczne klasy lokalnej
- KD/D** drogi publiczne klasy dojazdowej
- KDW** drogi wewnętrzne




ELEMENTY INFORMACYJNE WODOCIĄGI

-  w600 istniejąca sieć wodociągowa
-  w planowana sieć wodociągowa



KANALIZACJA

-  ko300 istniejąca sieć kanalizacji ogólnospławnej




GAZOCIĄGI

-  g5100 istniejący gazociąg średniego ciśnienia
-  g0100 istniejący gazociąg niskiego ciśnienia
-  g5 planowany gazociąg średniego ciśnienia

CIEPŁOCIĄGI

-  2x400 istniejąca sieć ciepłownicza
-  istniejąca komora ciepłownicza

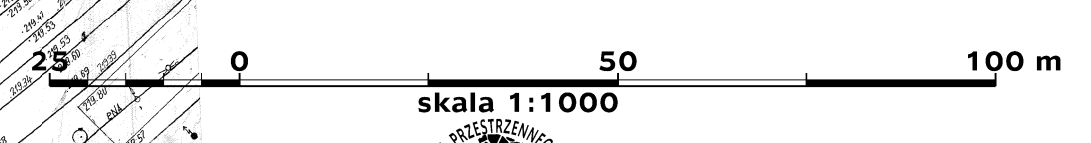
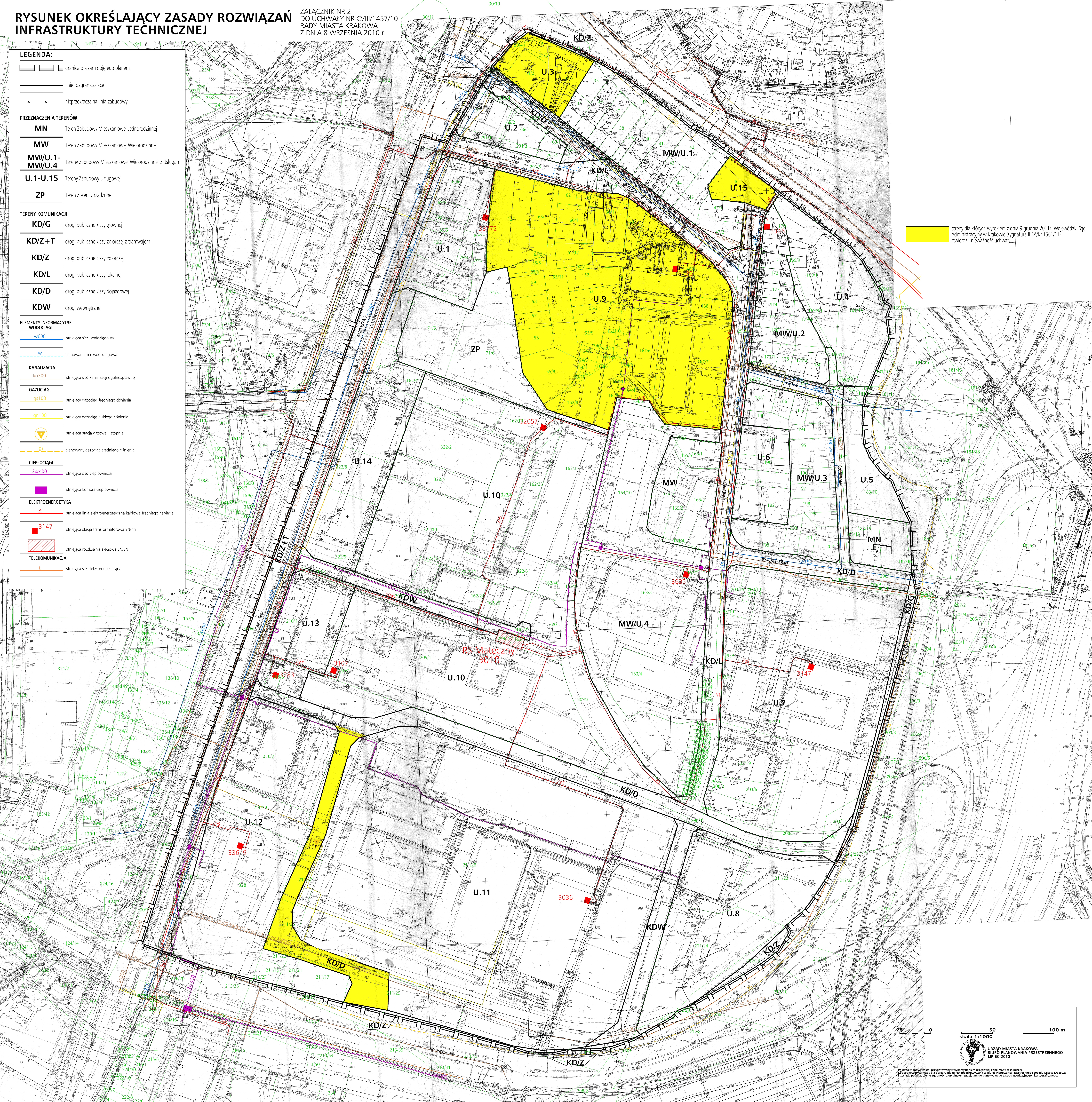
ELEKTROENERGETYKA

-  e5 istniejąca linia elektroenergetyczna kablowa średniego napięcia
-  3147 istniejąca stacja transformatorowa SN/mn
-  istniejąca rozdzielnia sieciowa SN/SN

TELEKOMUNIKACJA

-  t istniejąca sieć telekomunikacyjna

tereny dla których wyrokiem z dnia 9 grudnia 2011r. Wojewódzki Sąd Administracyjny w Krakowie (sygnatura II SA/Kr 1561/11) stwierdził nieważność uchwały



URZĄD MIASTA KRAKOWA
BIURO PLANOWANIA PRZESTRZENNEGO
LIPIEC 2010

Publikacja mapy jest przygotowywana i wykorzystywana zgodnie z przepisami ustawy z dnia 27 kwietnia 2001 r. o dostępie publicznego do informacji. Wszelkie prawa zastrzeżone. Kopia niniejsza ma charakter dokumentu informacyjnego. Nie należy jej traktować jako dokumentu prawnego. Wszelkie zmiany i poprawki należy dokonywać na podstawie załącznika do oryginału przyjętego do państwowego zasobu geodezyjnego i kartograficznego.