

MIĘSOWY PLAN ZAGOSPODAROWANIA PRZESTRZENNEGO OBSZARU „ZBIORNIK WODOCIĄGOWY LIBERTÓW”

Edycja do opiniowania i uzgodnień ustawowych
GRUDZIEŃ 2023

RYSUNEK PLANU - PROJEKT
Załącznik Nr 1 do Uchwały Nr Rady Miasta Krakowa z dnia

- ### ELEMENTY USTALEŃ PLANU:
- granicza obszaru objętego planem
 - linia rozgraniczająca
 - nieprzekraczalna linia zabudowy

- ### SYMBOLE I NAZWY KLAS PRZEZNACZEŃ TERENÓW:
- MNW-MNB** Teren zabudowy mieszkaniowej jednorodzinnej wolnostojącej (lub bliźniaczej) (1MNW-MNB)
 - KDD** Teren komunikacji drogowej publicznej - teren drogi dojazdowej (1KDD)
 - KR** Tereny komunikacji drogowej wewnętrznej (1KR - 3KR)
 - IW** Tereny infrastruktury technicznej - tereny wodociągów (1IW, 2IW)
 - L** Tereny lasu (1L - 4L)
 - ZN** Teren zieleni naturalnej (1ZN)

- ### ELEMENTY INFORMACYJNE NIE STANOWIĄCE USTALEŃ PLANU:
- granicza obszaru archeologicznej strefy ochrony konserwatorskiej
 - tereny o spadkach powyżej 12% predysponowane do występowania ruchów masowych
 - ciek wodny

BILANS		
Przeznaczenie	Powierzchnia [ha]	[%]
MNW-MNB	0,08	3,48
KDD	0,22	9,57
KR	0,09	3,91
IW	1,13	49,12
L	0,66	28,70
ZN	0,12	5,22
SUMA	2,30	100,00

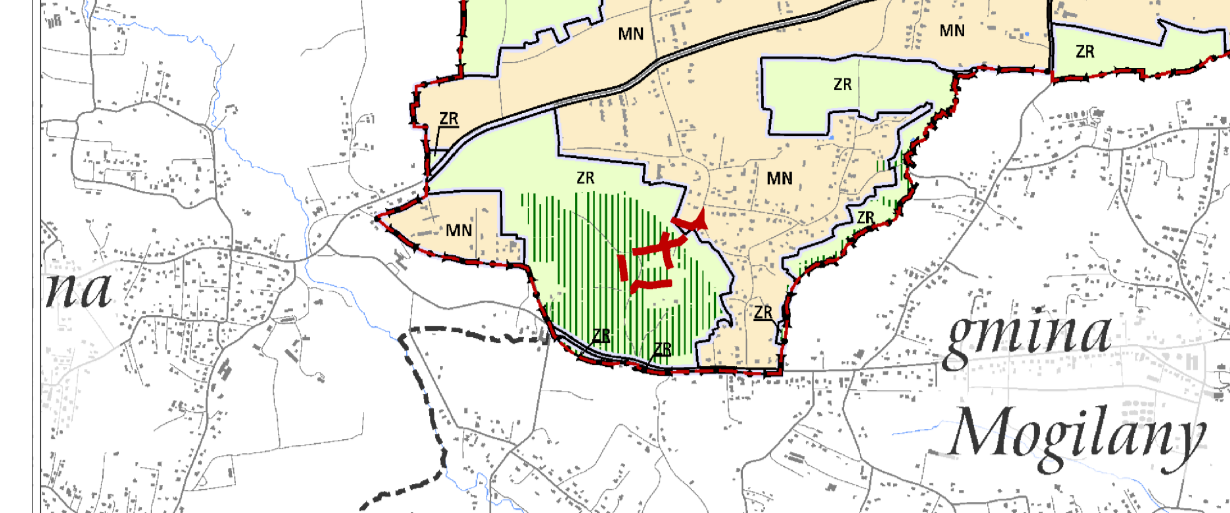
Wydział Planowania Przestrzennego UMK
Kraków

PL-2000 (EPSG:2178)

Wykorzystano mapę zasadniczą w postaci wektorowej pozyskaną 2022-12-21 z Głównego Ośrodka Dokumentacji Geodezyjnej i Kartograficznej w Krakowie



Wyrus ze Studium Uwarunkowań i Kierunków Zagospodarowania Przemysłowego Miasta Krakowa z ujednoliconego dokumentu Studium przyjętego 9 lipca 2014r. przez Radę Miasta Krakowa uchwałą Nr CXIII/1700/14

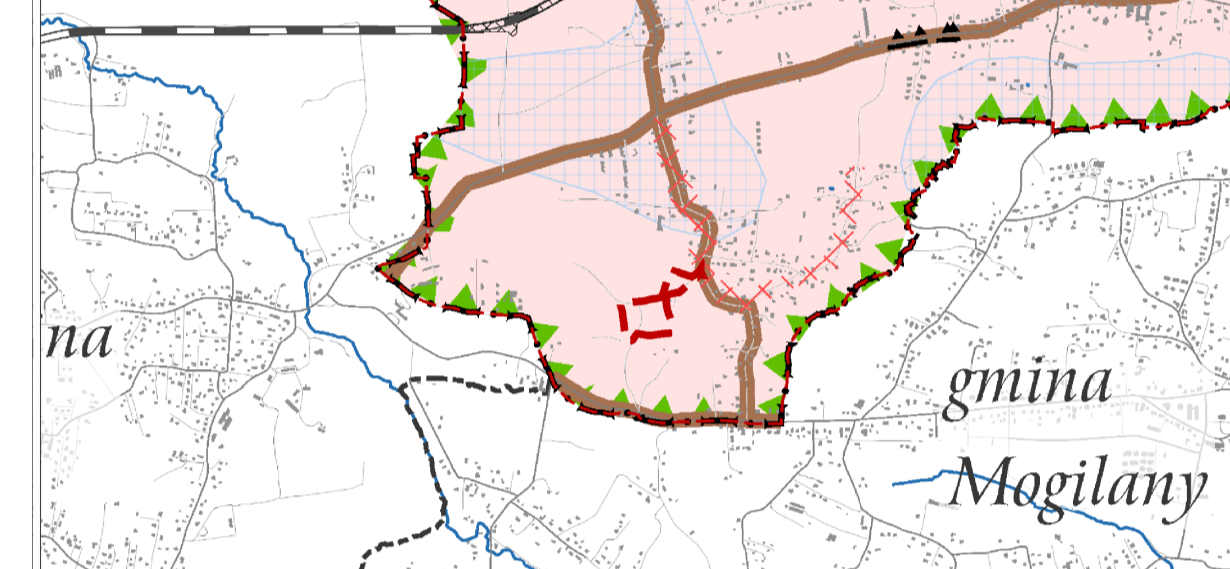


- ### KIERUNKI ZAGOSPODAROWANIA WYDREBNIENIOWYCH KATEGORII TERENÓW
- UM - tereny zabudowy usługowej, w tym: biurowej, mieszaniarnej, wielorodzinnej
 - U - tereny usług
 - MN - tereny zabudowy mieszkaniowej jednorodzinnej
 - MNW - tereny zabudowy mieszkaniowej jednorodzinnej i wielorodzinnej
 - MW - tereny zabudowy mieszkaniowej wielorodzinnej
 - ZR - tereny zieleni niezabudowanej
 - IT - tereny infrastruktury technicznej
 - W - tereny wodociągów
 - KK - tereny kolejowe
 - KD - tereny komunikacji
 - KL - granice oddzielające tereny przeznaczone do zabudowy zamieszkałej od terenów objętych zabudową

- ### ELEMENTY KSZTAŁTUJĄCE STRUKTURĘ PRZESTRZENNĄ
- główne ciągi śródmiejskie
 - główne ciągi komercyjne
 - główne ciągi „zielonych alei”
- ### ELEMENTY INFORMACYJNE NIE STANOWIĄCE USTALEŃ STUDIUM
- granicza obszaru objętego zmianą Studium z dnia 3 marca 2010 r.
 - Wielka, ważniejsza ciek i zbiorniki wodne
 - tereny zabudowane i zamieszkałe
 - tereny przeznaczane do zabudowy i zamieszkania
 - tereny kolejowe
 - korystające podziemnego układu drogowo - ulicznego
 - MI - tereny zieleni publicznej
 - UC - tereny o przeważającej funkcji usług publicznych
 - UP - tereny o przeważającej funkcji usług publicznych
 - granicze terenów przeznaczonych do zamieszkania

- ### USTALENIA STUDIUM DLA OBSZARU W REJONIE SANKTARIUM BOŻEGO MIŁOSIERDZIA W LĄGIEWNIKACH
- granicza obszaru objętego zmianą Studium z dnia 3 marca 2010 r.
 - Wielka, ważniejsza ciek i zbiorniki wodne
 - tereny zabudowane i zamieszkałe
 - tereny przeznaczane do zabudowy i zamieszkania
 - tereny kolejowe
 - korystające podziemnego układu drogowo - ulicznego
 - ZP - tereny zieleni publicznej
 - MI - tereny zieleni publicznej
 - UC - tereny o przeważającej funkcji usług publicznych
 - UP - tereny o przeważającej funkcji usług publicznych
 - granicze terenów przeznaczonych do zamieszkania

Wyrus ze Studium Uwarunkowań i Kierunków Zagospodarowania Przemysłowego Miasta Krakowa z ujednoliconego dokumentu Studium przyjętego 9 lipca 2014r. przez Radę Miasta Krakowa uchwałą Nr CXIII/1700/14

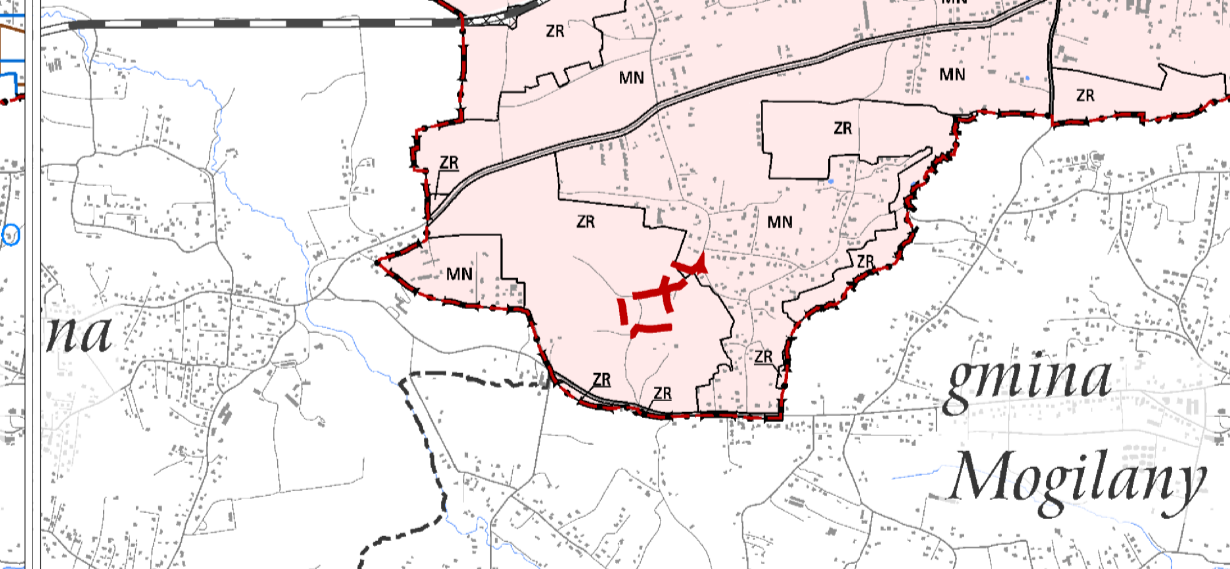


- ### KIERUNKI OCHRONY I KSZTAŁTOWANIA
- granicza obszaru objętego planem
 - granicza obszaru wpisane na listę światowego dziedzictwa UNESCO
 - granicza pomnika historii „Kościół historyczny Zespół Miast”
- ### STREFA OCHRONY I KSZTAŁTOWANIA KRAJOBRAZU
- obszary ochrony krajobrazu warownego - A
 - obszary ochrony krajobrazu warownego - B

- ### STREFA OCHRONY I KSZTAŁTOWANIA KRAJOBRAZU
- obszary ochrony krajobrazu warownego - A
 - obszary ochrony krajobrazu warownego - B
- ### STREFA OCHRONY I KSZTAŁTOWANIA KRAJOBRAZU
- obszary ochrony krajobrazu warownego - A
 - obszary ochrony krajobrazu warownego - B

- ### STREFA OCHRONY I KSZTAŁTOWANIA KRAJOBRAZU
- obszary ochrony krajobrazu warownego - A
 - obszary ochrony krajobrazu warownego - B

Wyrus ze Studium Uwarunkowań i Kierunków Zagospodarowania Przemysłowego Miasta Krakowa z ujednoliconego dokumentu Studium przyjętego 9 lipca 2014r. przez Radę Miasta Krakowa uchwałą Nr CXIII/1700/14

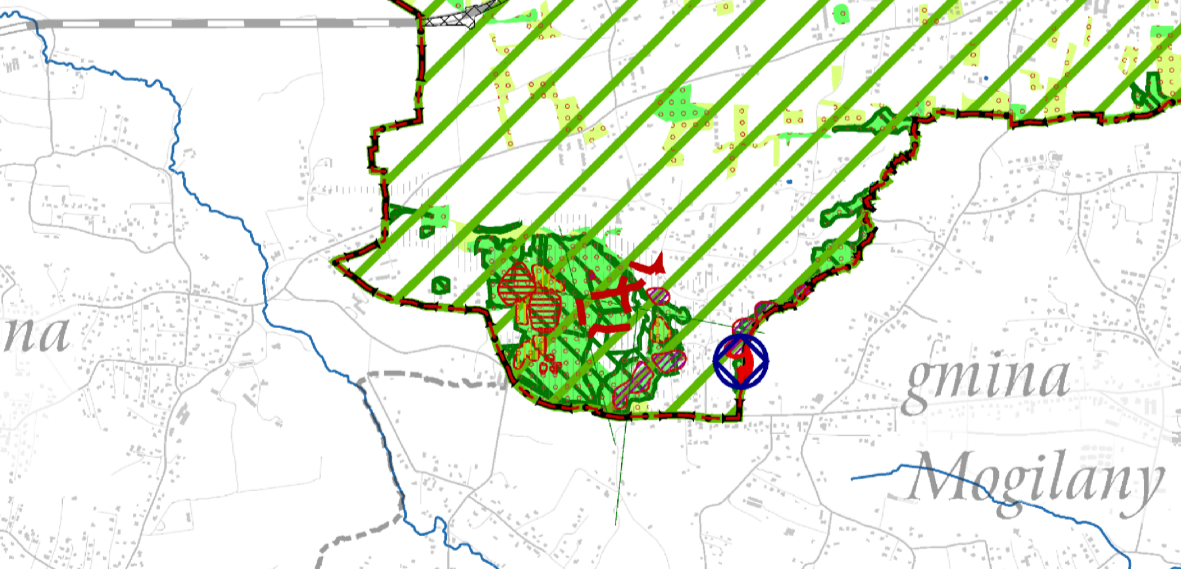


- ### KIERUNKI OCHRONY I KSZTAŁTOWANIA
- granicza obszaru objętego planem
 - granicza obszaru wpisane na listę światowego dziedzictwa UNESCO
 - granicza pomnika historii „Kościół historyczny Zespół Miast”
- ### STREFA OCHRONY I KSZTAŁTOWANIA KRAJOBRAZU
- obszary ochrony krajobrazu warownego - A
 - obszary ochrony krajobrazu warownego - B

- ### STREFA OCHRONY I KSZTAŁTOWANIA KRAJOBRAZU
- obszary ochrony krajobrazu warownego - A
 - obszary ochrony krajobrazu warownego - B
- ### STREFA OCHRONY I KSZTAŁTOWANIA KRAJOBRAZU
- obszary ochrony krajobrazu warownego - A
 - obszary ochrony krajobrazu warownego - B

- ### STREFA OCHRONY I KSZTAŁTOWANIA KRAJOBRAZU
- obszary ochrony krajobrazu warownego - A
 - obszary ochrony krajobrazu warownego - B

Wyrus ze Studium Uwarunkowań i Kierunków Zagospodarowania Przemysłowego Miasta Krakowa z ujednoliconego dokumentu Studium przyjętego 9 lipca 2014r. przez Radę Miasta Krakowa uchwałą Nr CXIII/1700/14

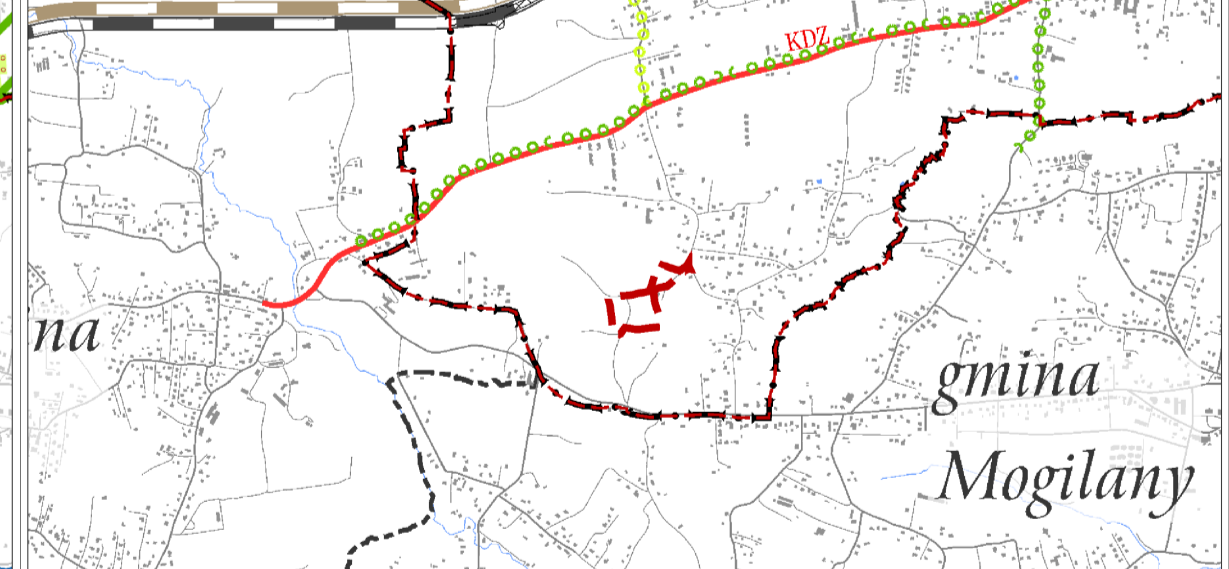


- ### ZAGROŻENIA POWODZIOWE I RUCHY MASOWE
- obszary zagrożone powodzią
 - obszary zagrożone ruchami masowymi
- ### WARUNKI AEROSAMITARNE
- obszary zagrożone warunkami atmosferycznymi
- ### WARUNKI AEROSAMITARNE
- obszary zagrożone warunkami atmosferycznymi

- ### WARUNKI AEROSAMITARNE
- obszary zagrożone warunkami atmosferycznymi
- ### WARUNKI AEROSAMITARNE
- obszary zagrożone warunkami atmosferycznymi
- ### WARUNKI AEROSAMITARNE
- obszary zagrożone warunkami atmosferycznymi

- ### WARUNKI AEROSAMITARNE
- obszary zagrożone warunkami atmosferycznymi

Wyrus ze Studium Uwarunkowań i Kierunków Zagospodarowania Przemysłowego Miasta Krakowa z ujednoliconego dokumentu Studium przyjętego 9 lipca 2014r. przez Radę Miasta Krakowa uchwałą Nr CXIII/1700/14

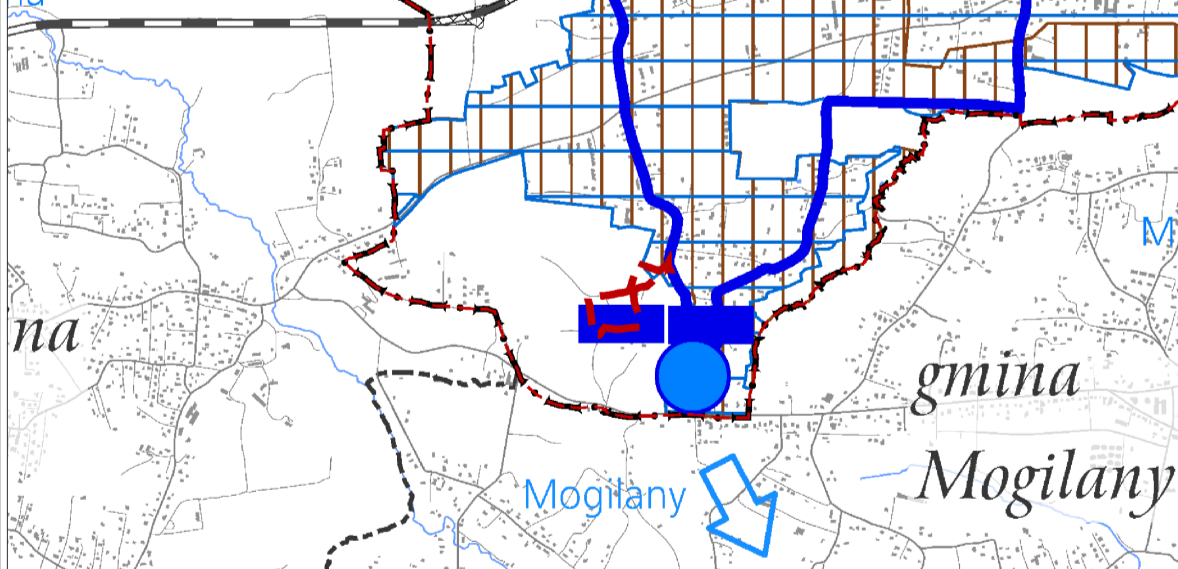


- ### WARUNKI AEROSAMITARNE
- obszary zagrożone warunkami atmosferycznymi
- ### WARUNKI AEROSAMITARNE
- obszary zagrożone warunkami atmosferycznymi
- ### WARUNKI AEROSAMITARNE
- obszary zagrożone warunkami atmosferycznymi

- ### WARUNKI AEROSAMITARNE
- obszary zagrożone warunkami atmosferycznymi
- ### WARUNKI AEROSAMITARNE
- obszary zagrożone warunkami atmosferycznymi
- ### WARUNKI AEROSAMITARNE
- obszary zagrożone warunkami atmosferycznymi

- ### WARUNKI AEROSAMITARNE
- obszary zagrożone warunkami atmosferycznymi

Wyrus ze Studium Uwarunkowań i Kierunków Zagospodarowania Przemysłowego Miasta Krakowa z ujednoliconego dokumentu Studium przyjętego 9 lipca 2014r. przez Radę Miasta Krakowa uchwałą Nr CXIII/1700/14

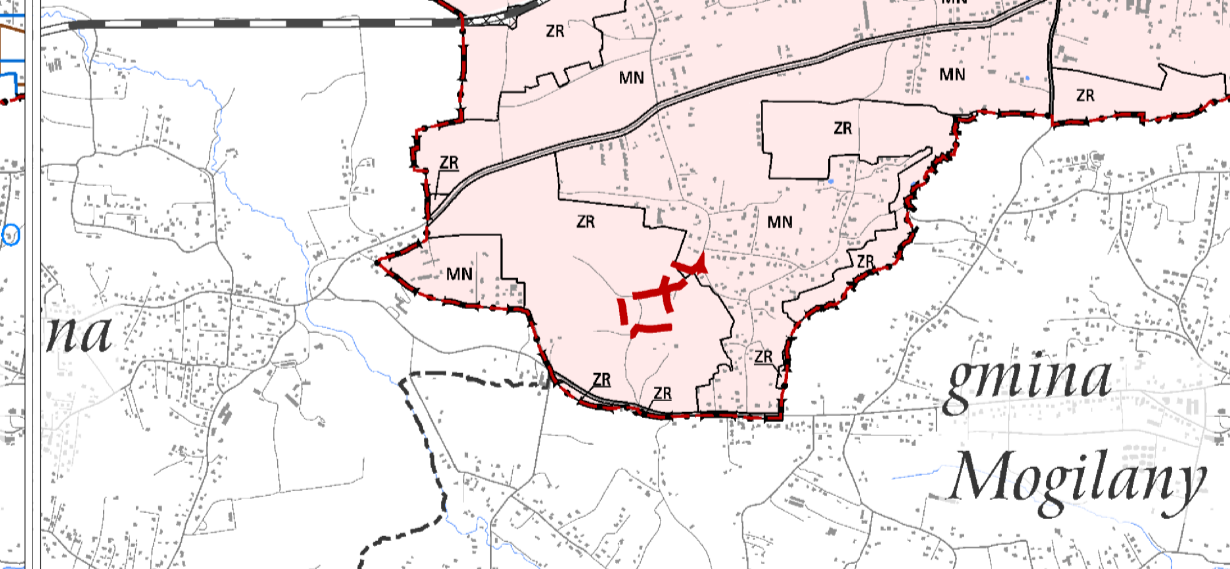


- ### WARUNKI AEROSAMITARNE
- obszary zagrożone warunkami atmosferycznymi
- ### WARUNKI AEROSAMITARNE
- obszary zagrożone warunkami atmosferycznymi
- ### WARUNKI AEROSAMITARNE
- obszary zagrożone warunkami atmosferycznymi

- ### WARUNKI AEROSAMITARNE
- obszary zagrożone warunkami atmosferycznymi
- ### WARUNKI AEROSAMITARNE
- obszary zagrożone warunkami atmosferycznymi
- ### WARUNKI AEROSAMITARNE
- obszary zagrożone warunkami atmosferycznymi

- ### WARUNKI AEROSAMITARNE
- obszary zagrożone warunkami atmosferycznymi

Wyrus ze Studium Uwarunkowań i Kierunków Zagospodarowania Przemysłowego Miasta Krakowa z ujednoliconego dokumentu Studium przyjętego 9 lipca 2014r. przez Radę Miasta Krakowa uchwałą Nr CXIII/1700/14



- ### WARUNKI AEROSAMITARNE
- obszary zagrożone warunkami atmosferycznymi
- ### WARUNKI AEROSAMITARNE
- obszary zagrożone warunkami atmosferycznymi
- ### WARUNKI AEROSAMITARNE
- obszary zagrożone warunkami atmosferycznymi

- ### WARUNKI AEROSAMITARNE
- obszary zagrożone warunkami atmosferycznymi
- ### WARUNKI AEROSAMITARNE
- obszary zagrożone warunkami atmosferycznymi
- ### WARUNKI AEROSAMITARNE
- obszary zagrożone warunkami atmosferycznymi

- ### WARUNKI AEROSAMITARNE
- obszary zagrożone warunkami atmosferycznymi