

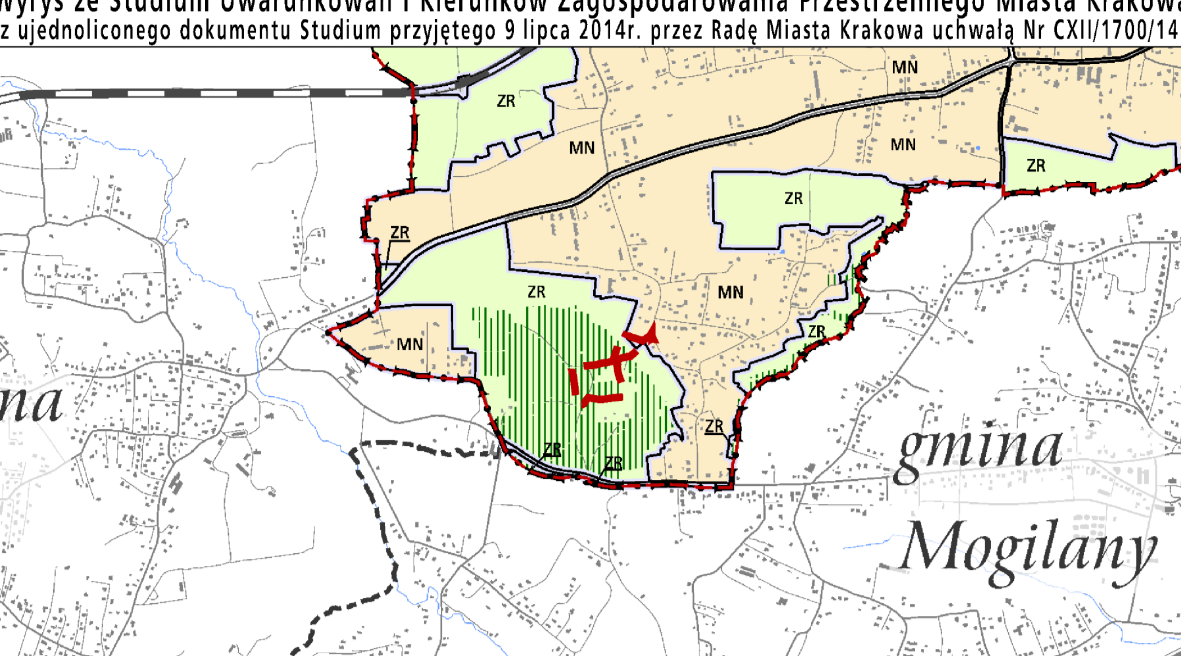
MIĘSCOWY PLAN ZAGOSPODAROWANIA PRZESTRZENNEGO OBSZARU „ZBIORNIK WODOCIĄGOWY LIBERTÓW”

RYSUNEK PLANU - PROJEKT
Załącznik Nr 1 do Uchwały Nr Rady Miasta Krakowa z dnia
Edycja do wyłożenia do publicznego wglądu
w dniach od 20 do 30 kwietnia 2024r.

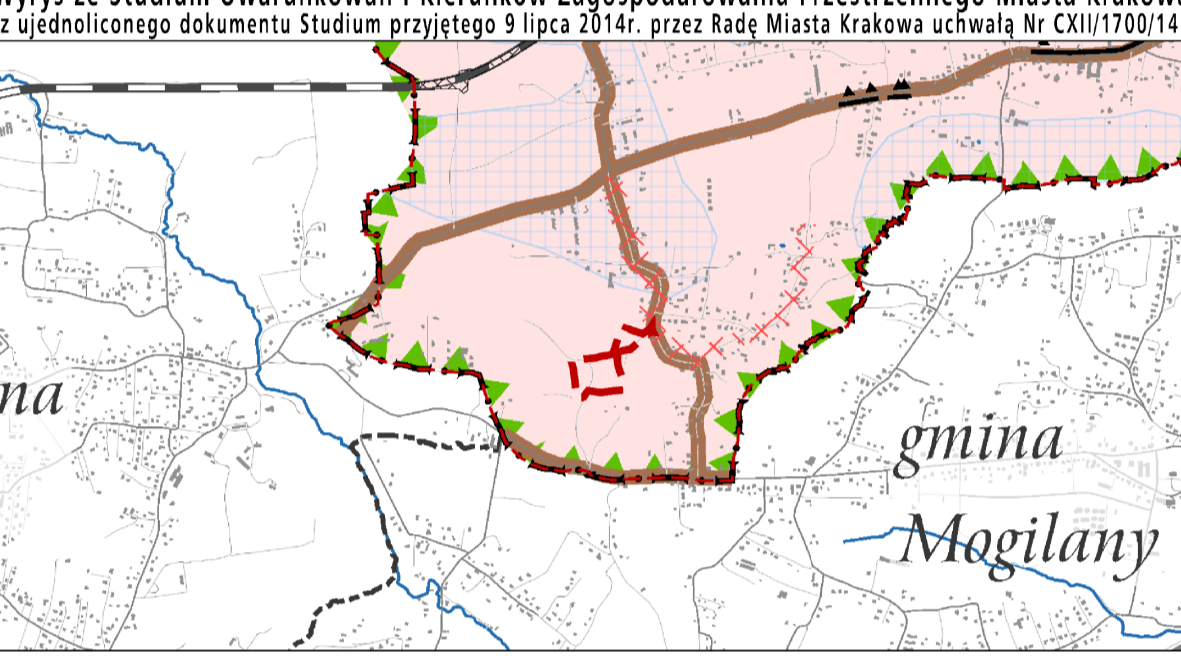
- ELEMENTY USTALEN PLANU:**
- granica obszaru objętego planem
 - linia rozgraniczająca
 - nieprzekraczalna linia zabudowy
- SYMBOLE I NAZWY KLAS PRZEZNACZEŃ TERENÓW:**
- MNW-MNB** Teren zabudowy mieszkaniowej jednorodzinnej wolnostojącej (lub zabudowy mieszkaniowej jednorodzinnej bliźniaczej (1MNW-MNB)
 - KDD** Teren drogi dojazdowej (1KDD)
 - KR** Teren komunikacji drogowej wewnętrznej (1KR, 2KR, 3KR)
 - IW** Teren wodociągów (1IW, 2IW)
 - L** Teren lasu (1L, 2L, 3L, 4L)
 - ZN** Teren zieleni naturalnej (1ZN)
- ELEMENTY INFORMACYJNE NIE STANOWIĄCE USTALEN PLANU:**
- granica obszaru archeologicznej strefy ochrony konserwatorskiej
 - tereny o spadkach powyżej 12% predysponowane do występowania ruchów masowych
 - ciek wodny

Przeznaczenie	Powierzchnia [ha]	[%]
MNW-MNB	0,08	3,48
KDD	0,22	9,57
KR	0,09	3,91
IW	1,13	49,12
L	0,66	28,70
ZN	0,12	5,22
SUMA	2,30	100,00

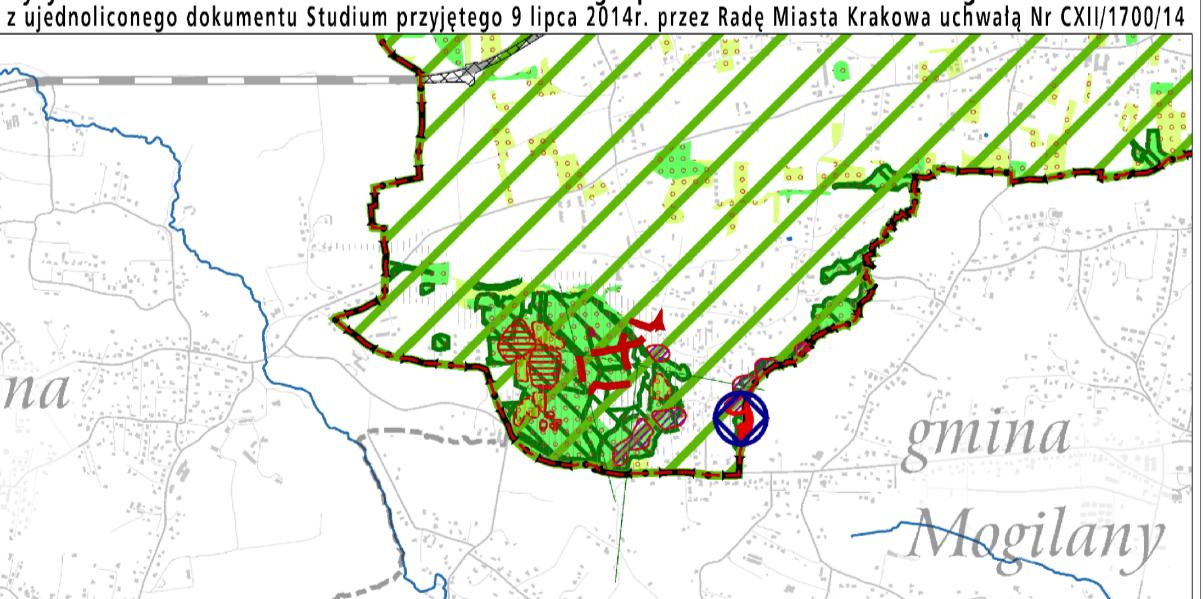
Wykorzystano mapę zasadniczą w postaci wektorowej pozyskaną 2023-11-23 z Głównego Ośrodka Dokumentacji Geodezyjnej i Kartograficznej w Krakowie



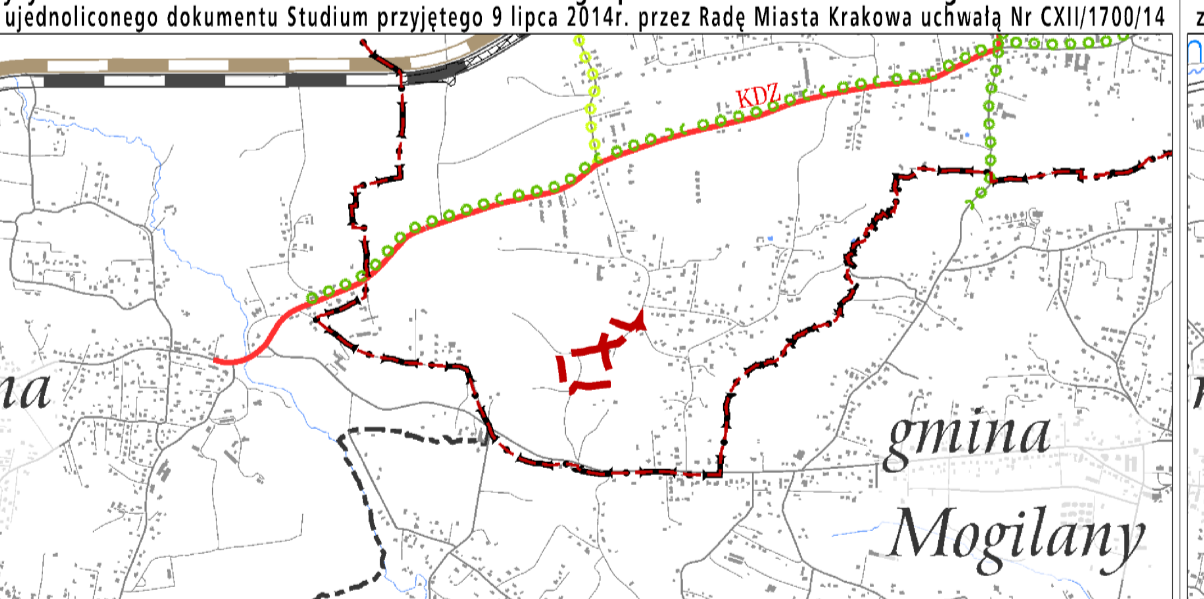
- KIERUNKI ZAGOSPODAROWANIA WYODREBNIONYCH KATEGORII TERENÓW**
- | | | | |
|-----|--|----|---|
| UM | tereny zabudowy usługowej, oraz zabudowy mieszkaniowej wieloblokowej | ZR | tereny zieleni niezabudowanej |
| U | tereny usług | IT | tereny infrastruktury technicznej |
| MN | tereny zabudowy mieszkaniowej jednorodzinnej | W | tereny wód powierzchniowych |
| MNW | tereny zabudowy mieszkaniowej jednorodzinnej i wieloblokowej | KK | tereny kolejowe |
| MW | tereny zabudowy mieszkaniowej wieloblokowej | KD | tereny komunikacji |
| ZU | tereny zieleni urządzonej | KD | granica oddzielająca tereny przeznaczone do zabudowy zamieszkałej od terenów zabudowy od zabudowy |
- ELEMENTY KSZTAŁTUJĄCE STRUKTURĘ PRZESTRZENNĄ**
- główne ciałę sódmiękie
 - główne ciałę komercyjne
 - główne ciałę "złotych łąk"
- ELEMENTY INFORMACYJNE NIE STANOWIĄCE USTALEŃ ZMIANY STUDIUM**
- granice planów zagospodarowania przestrzennego Miasta Krakowa
 - granice planów zagospodarowania przestrzennego powiatu
 - granice planów zagospodarowania przestrzennego województwa
 - granice terenów przeznaczonych do zabudowy
- USTALENIA STUDIUM DLA OBSZARU W REJONIE SANKTARIUM BOŻEGO MIŁOSIĘDZIA W LĄGIENIWKACH**
- granica obszaru objętego zmianą Studium z dnia 3 marca 2010 r.
 - linie kolejowe
 - istniejące budynki
 - tereny zabudowane i zamieszkałe
 - tereny przewidziane do zabudowy i zamieszkania
 - tereny zielone
- KIERUNKI ZAGOSPODAROWANIA WYODREBNIONYCH KATEGORII TERENÓW**
- MU (muzealny)
 - UC (uczelniany)
 - UP (uczelnia i parki)
 - UO (uczelnia i ogrody)
- K1 STRUKTURA PRZESTRZENNA KIERUNKI I ZASADY ROZWOJU**



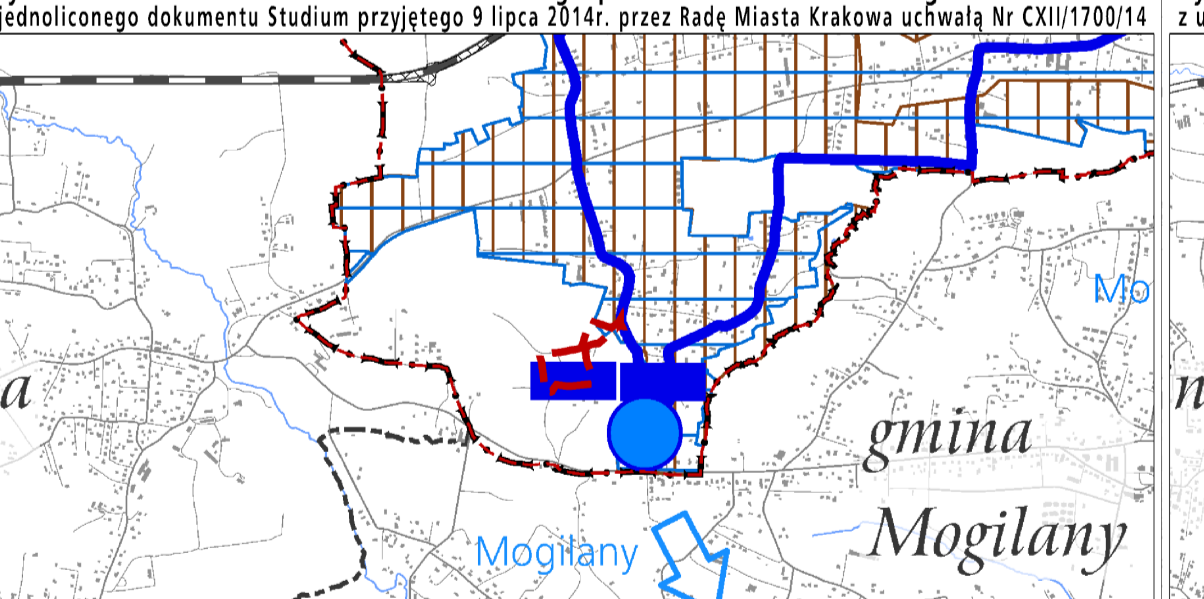
- KIERUNKI OCHRONY I KSZTAŁTOWANIA**
- granica obszaru objętego planem zagospodarowania przestrzennego
 - granica obszaru wpisane na listę światowego dziedzictwa UNESCO
 - granica pomnika historii "Kościół historyczny Zespół Miast"
- STREFY OCHRONY KONSERWATORSKIEJ**
- granica obszaru wpisane na listę UNESCO
 - granica strefy buforowej obszaru wpisane na listę UNESCO
- STREFA OCHRONY WARTOŚCI KULTURALNYCH**
- dominacja (na obszarach zieleni)
 - integracji
 - historyczny układ drożny
- STREFA OCHRONY SYLWETNY MIASTA**
- granica strefy ochrony sylwetki miasta
- STREFA OCHRONY I KSZTAŁTOWANIA KRAJOBRAZU**
- granica strefy ochrony i kształtowania krajobrazu
- PARKI KULTUROWE**
- Stare Miasto
 - Kamień - Stajom z Bulwaru Wilczy
 - Stare Podgórze z Kramienkami
 - Sława Nowa Huta
- WYKAZ WARTOŚCI KULTURALNYCH**
- Wzgórze św. Bronisławy
 - Wzgórze św. Marii
 - Wzgórze św. Andrzeja
 - Wzgórze św. Józefa
- ELEMENTY INFORMACYJNE NIE STANOWIĄCE USTALEŃ ZMIANY STUDIUM**
- granica planu Studium
 - granice terenów przeznaczonych do zabudowy
 - granice terenów przeznaczonych do zabudowy
 - granice terenów przeznaczonych do zabudowy
- USTALENIA STUDIUM DLA OBSZARU W REJONIE SANKTARIUM BOŻEGO MIŁOSIĘDZIA W LĄGIENIWKACH**
- granica obszaru objętego zmianą Studium z dnia 3 marca 2010 r.
 - tereny zabudowane i zamieszkałe
 - tereny przewidziane do zabudowy i zamieszkania
- K2 ŚRODOWISKO KULTUROWE KIERUNKI I ZASADY OCHRONY I ROZWOJU**



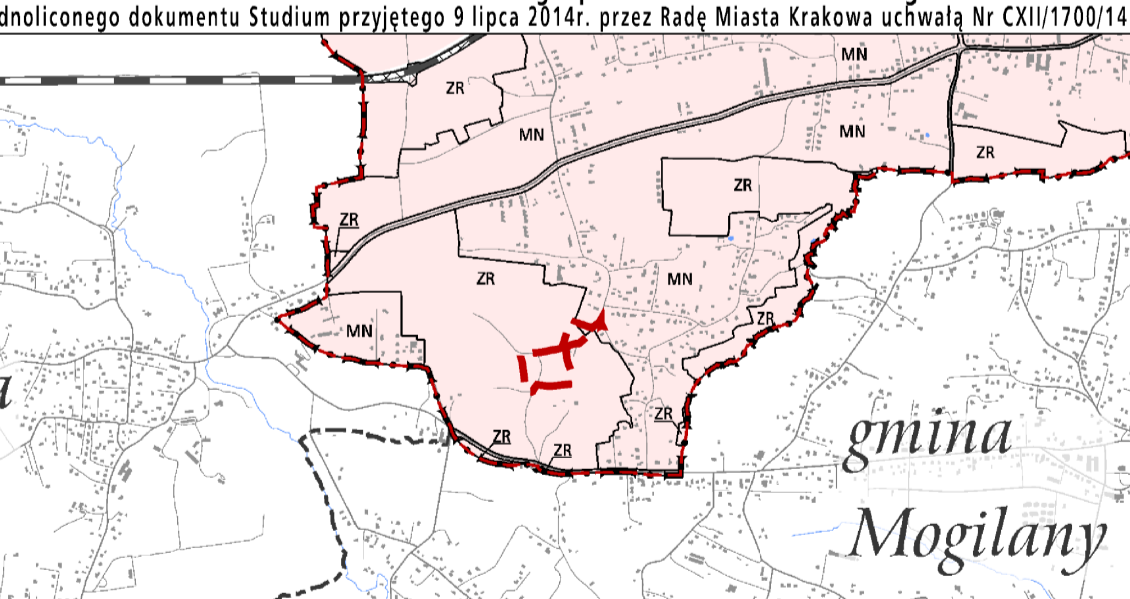
- ZAGROZENIA POWODZIOWE ORAZ RUCHY MASOWE ZIEMI**
- granice obszarów zagrożonych powodzią
 - granice obszarów zagrożonych ruchami masowymi
- WARUNKI AEROSAMITARNE**
- granice obszarów zagrożonych warunkami aerosamitarnymi
- WARUNKI OGRANICZENIE UŻYTKOWANIA DLA AUTOSTRADY A4**
- granice obszarów zagrożonych warunkami ograniczenia użytkowania dla autostrady A4
- ZAGROZENIE HALASEM**
- granice obszarów zagrożonych hałasem
- USTALENIA STUDIUM DLA OBSZARU W REJONIE SANKTARIUM BOŻEGO MIŁOSIĘDZIA W LĄGIENIWKACH**
- granica obszaru objętego zmianą Studium z dnia 3 marca 2010 r.
 - tereny zabudowane i zamieszkałe
 - tereny przewidziane do zabudowy i zamieszkania
- STRUKTURA SYSTEMU PRZYRODNICZEGO**
- parki rzeźne
 - strefa kształtowania systemu przyrodniczego
 - korytarze ekologiczne
- STRUKTURA SYSTEMU TRANSPORTOWEGO**
- linie kolejowe towarowe
 - linie i przystanki szybkiej kolei aglomeracyjnej
 - główne przystanki przesiadkowe
 - linie przystanki kolejowe
 - trasy i przystanki metra
 - trasy tramwajowe istniejące i planowane
 - główne węzły integracyjne komunikacji miejskiej
 - trasy rowerowe - główne i łącznikowe
 - stacja łowicka - ładunkowa, rozrządowa
 - stacje postopowe kole pasażerskiej
- SYSTEM GAZOWNICZY**
- planowana sieć gazowa
 - planowana sieć ciepłownicza
 - planowana sieć ciepłownicza
- SYSTEM ODPROWADZANIA ŚCIEKÓW I WÓD OPADOWYCH**
- oczyszczalnia ścieków
 - planowana sieć kanalizacyjna
 - planowana sieć kanalizacyjna
- SYSTEM ZAPOTRZEBIENIA W WÓDE**
- planowana sieć wodociągowa
 - planowana sieć wodociągowa
- SYSTEM CIEPLOWNICZY**
- obszar wymagający budowy, rozbudowy lub przebudowy
 - planowana sieć ciepłownicza
- SYSTEM ELEKTROENERGETYCZNY**
- planowana sieć elektroenergetyczna
 - planowana sieć elektroenergetyczna
- SYSTEMY TRANSPORTU KIERUNKI I ZASADY ROZWOJU**



- SYSTEMY TRANSPORTU KIERUNKI I ZASADY ROZWOJU**
- linie kolejowe towarowe
 - linie i przystanki szybkiej kolei aglomeracyjnej
 - główne przystanki przesiadkowe
 - linie przystanki kolejowe
 - trasy i przystanki metra
 - trasy tramwajowe istniejące i planowane
 - główne węzły integracyjne komunikacji miejskiej
 - trasy rowerowe - główne i łącznikowe
 - stacja łowicka - ładunkowa, rozrządowa
 - stacje postopowe kole pasażerskiej
- SYSTEM GAZOWNICZY**
- planowana sieć gazowa
 - planowana sieć ciepłownicza
 - planowana sieć ciepłownicza
- SYSTEM ODPROWADZANIA ŚCIEKÓW I WÓD OPADOWYCH**
- oczyszczalnia ścieków
 - planowana sieć kanalizacyjna
 - planowana sieć kanalizacyjna
- SYSTEM ZAPOTRZEBIENIA W WÓDE**
- planowana sieć wodociągowa
 - planowana sieć wodociągowa
- SYSTEM CIEPLOWNICZY**
- obszar wymagający budowy, rozbudowy lub przebudowy
 - planowana sieć ciepłownicza
- SYSTEM ELEKTROENERGETYCZNY**
- planowana sieć elektroenergetyczna
 - planowana sieć elektroenergetyczna
- SYSTEMY TRANSPORTU KIERUNKI I ZASADY ROZWOJU**



- SYSTEMY TRANSPORTU KIERUNKI I ZASADY ROZWOJU**
- linie kolejowe towarowe
 - linie i przystanki szybkiej kolei aglomeracyjnej
 - główne przystanki przesiadkowe
 - linie przystanki kolejowe
 - trasy i przystanki metra
 - trasy tramwajowe istniejące i planowane
 - główne węzły integracyjne komunikacji miejskiej
 - trasy rowerowe - główne i łącznikowe
 - stacja łowicka - ładunkowa, rozrządowa
 - stacje postopowe kole pasażerskiej
- SYSTEM GAZOWNICZY**
- planowana sieć gazowa
 - planowana sieć ciepłownicza
 - planowana sieć ciepłownicza
- SYSTEM ODPROWADZANIA ŚCIEKÓW I WÓD OPADOWYCH**
- oczyszczalnia ścieków
 - planowana sieć kanalizacyjna
 - planowana sieć kanalizacyjna
- SYSTEM ZAPOTRZEBIENIA W WÓDE**
- planowana sieć wodociągowa
 - planowana sieć wodociągowa
- SYSTEM CIEPLOWNICZY**
- obszar wymagający budowy, rozbudowy lub przebudowy
 - planowana sieć ciepłownicza
- SYSTEM ELEKTROENERGETYCZNY**
- planowana sieć elektroenergetyczna
 - planowana sieć elektroenergetyczna
- SYSTEMY TRANSPORTU KIERUNKI I ZASADY ROZWOJU**



- SYSTEMY TRANSPORTU KIERUNKI I ZASADY ROZWOJU**
- linie kolejowe towarowe
 - linie i przystanki szybkiej kolei aglomeracyjnej
 - główne przystanki przesiadkowe
 - linie przystanki kolejowe
 - trasy i przystanki metra
 - trasy tramwajowe istniejące i planowane
 - główne węzły integracyjne komunikacji miejskiej
 - trasy rowerowe - główne i łącznikowe
 - stacja łowicka - ładunkowa, rozrządowa
 - stacje postopowe kole pasażerskiej
- SYSTEM GAZOWNICZY**
- planowana sieć gazowa
 - planowana sieć ciepłownicza
 - planowana sieć ciepłownicza
- SYSTEM ODPROWADZANIA ŚCIEKÓW I WÓD OPADOWYCH**
- oczyszczalnia ścieków
 - planowana sieć kanalizacyjna
 - planowana sieć kanalizacyjna
- SYSTEM ZAPOTRZEBIENIA W WÓDE**
- planowana sieć wodociągowa
 - planowana sieć wodociągowa
- SYSTEM CIEPLOWNICZY**
- obszar wymagający budowy, rozbudowy lub przebudowy
 - planowana sieć ciepłownicza
- SYSTEM ELEKTROENERGETYCZNY**
- planowana sieć elektroenergetyczna
 - planowana sieć elektroenergetyczna
- SYSTEMY TRANSPORTU KIERUNKI I ZASADY ROZWOJU**

