Wyrys ze Studium Uwarunkowań i Kierunków Zagospodarowania Przestrzennego Miasta Krakowa z ujednolitego dokumentu Studium przyjętego 9 lipca 2014r. przez Radę Miasta Krakowa uchwałą Nr CXII/1700/14

granice obszaru objętego sporządzanym miejscowym planem zagospodarowania przestrzennego

KIERUNKI ZAGOSPODAROWANIA WYODRĘBNIONYCH KATEGORII TERENÓW

	tereny do zabudowy i zainwestowania terenami o funkcjach mieszanych i zainwestowanej wraz z trwałym ogrodzeniem, mogącymi tereny o różnym sposobie użytkowania przetrzymywać pod	UM	tereny zabudowy usługowej o charakterze mieszkaniowo-usługowym	ZR	tereny zieleni nieurządzonej
MN	tereny zabudowy mieszkaniowej jednorodzinnej	U	tereny usług	IT	tereny infrastruktury technicznej
MNW	tereny zabudowy mieszkaniowej jednorodzinnej i wielorodzinnej wskaźnikowej	Uks	tereny usług w tym handlu wielkopowierzchniowego	W	tereny wód powierzchniowych śródlądowych
MW	tereny zabudowy mieszkaniowej wielorodzinnej	PU	tereny przemysłu i usług	KK	tereny kolejowe
		ZC	tereny cmentarzy	KD	tereny komunikacji
		ZU	tereny zieleni urządzonej		granica odbijająca tereny przeznaczone na inwestycje celu publicznego od terenów, których dotyczy

ELEMENTY KSZTAŁTUJĄCE STRUKTURĘ PRZESTRZENNĄ

główne ciągi środmiejskie; główne ciąg komercyjne; główne ciągi miejskie; główne ciągi "zielonych alei"; granica obszaru centrum; granica obszaru śródmiejskiego

ELEMENTY INFORMACYJNE NIE STANOWIĄCE USTALEŃ ZMIANY STUDIUM

granica zmiany Studium uwarunkowań i kierunków zagospodarowania przestrzennego Miasta Krakowa; granica miasta Krakowa; granica gmin sąsiednich; istniejące budynki; istniejące linie kolejowe; istniejący układ drogowy - osie ulic; koppe; powierzchnie organizacyjne tymczasowe; tereny zamknięte; tereny leśne wg ewidencji gruntów; granice i numery jednostek urbanistycznych; planowane tunelowe przebiegi dróg bez wyznaczonego korytarza; Wisła, ważniejsze cieki i zbiorniki wodne; w wyznaczonym korytarzu drogowym; 360; 380

USTALENIA STUDIUM DLA OBSZARU W REJONIE SANKTUARIUM BOŻEGO MIŁOSIERDZIA W ŁAGIEWNIKACH

granica obszaru objętego zmianą Studium z dnia 3 marca 2010 r.; tereny zabudowane i zainwestowane; tereny przeznaczone do zabudowy i zainwestowania; korytarze postdawnego układu drogowo - ulicznego; ELEMENTY KSZTAŁTUJĄCE STRUKTURĘ PRZESTRZENNĄ: 1. Kluczowe obszary aktywności o znaczeniu kulturowym 2. Zakrzówek (wzdłuż ul. Monte Cassino) 2. Sanktuarium Bożego Miłosierdzia 3. Bulwary Wisły; system zieleni i parków rzecznych; granica strefy miejskiej

KIERUNKI ZAGOSPODAROWANIA WYODRĘBNIONYCH KATEGORII TERENÓW

MU tereny o przeważającej funkcji mieszkaniowo-usługowej; UC tereny o przeważającej funkcji usług komercyjnych; UP tereny o przeważającej funkcji usług publicznych; granice terenów przestrzeganych do zainwestowania

500 0 1000m

SKALA 1 : 25000

K1 STRUKTURA PRZESTRZENNA KIERUNKI I ZASADY ROZWOJU

URZĄD MIASTA KRAKOWA - BIURO PLANOWANIA PRZESTRZENNEGO

Wyrys ze Studium Uwarunkowań i Kierunków Zagospodarowania Przestrzennego Miasta Krakowa z ujednolitego dokumentu Studium przyjętego 9 lipca 2014r. przez Radę Miasta Krakowa uchwałą Nr CXII/1700/14

granice obszaru objętego sporządzanym miejscowym planem zagospodarowania przestrzennego

KIERUNKI OCHRONY I KSZTAŁTOWANIA

granica obszaru wpisanego na Listę Światowego Dziedzictwa UNESCO; granica pomnika historii "Kraków-Historyczny Zespół Miasta"

STREFY OCHRONY KONSERWATORSKIEJ

STREFA BUFOROWA OBSZARU WPISANEGO NA LISTĘ UNESCO: granica strefy buforowej obszaru wpisanego na listę UNESCO

STREFA OCHRONY WARTOŚCI KULTUROWYCH: dominacje; na obszarach zieleni; rewaloryzacji; integracji; historyczny układ drogowy

układ dzielnicy "Twierdzy Kraków"

STREFA OCHRONY SYLWETY MIASTA: granica strefy ochrony sylwety miasta

STREFA OCHRONY I KSZTAŁTOWANIA KRAJOBRAZU: granica strefy ochrony i kształtowania krajobrazu; obszary ochrony krajobrazu warstwowego - A; obszary ochrony krajobrazu warstwowego - B; punkty widokowe; ciągi i osie widokowe; powiązania widokowe pomiędzy kopcami krakowskimi; powiązania widokowe pomiędzy obiektami fortecznymi

STREFA NADZORU ARCHEOLOGICZNEGO: granica strefy nadzoru archeologicznego; stanowiska archeologiczne (poza obszarem pomnika historii); dobra kultury współczesnej; miejsca pamięci narodowej

PARKI KULTUROWE: 1. istniejący - Stare Miasto; IV. proponowane - 1. Kazimierz - Stradom z Bulwarami Wisły 2. Stare Podgórze z Rzeńskiemiem 3. Nowa Huta

Ze planu zagospodarowania przestrzennego Województwa Małopolskiego: I. Wzgórze Św. Bronisławy; II. Skałki; III. Wyżyna Tyńca; IV. Ojcowski Park Narodowy; V. Krzemionki Podgórskie; VI. Rajsko-Kosocice; VII. Salmin-Bodzów; IX. Tyniec

ELEMENTY INFORMACYJNE NIE STANOWIĄCE USTALEŃ ZMIANY STUDIUM

granica zmiany Studium uwarunkowań i kierunków zagospodarowania przestrzennego Miasta Krakowa; granica miasta Krakowa; granica gmin sąsiednich; granice i numery jednostek urbanistycznych; istniejące budynki; istniejący układ drogowy - osie ulic; istniejące linie kolejowe; Wisła, ważniejsze cieki i zbiorniki wodne; tereny zamknięte; zespoły rezydencjonalno - parkowe - rejestr zabytków; zespoły rezydencjonalno - parkowe - ewidencja zabytków; fortyfikacje i zieleń Twierdzy Kraków; obszary urbanistyczne objęte wpisem do rejestru zabytków

USTALENIA STUDIUM DLA OBSZARU W REJONIE SANKTUARIUM BOŻEGO MIŁOSIERDZIA W ŁAGIEWNIKACH

granica obszaru objętego zmianą Studium z dnia 3 marca 2010 r.; tereny przeznaczone do zabudowy i zainwestowania; tereny zabudowane i zainwestowane; strefa ochrony i kształtowania krajobrazu

ŚRODOWISKO KULTUROWE

500 0 1000m

SKALA 1 : 25000

K2 ŚRODOWISKO KULTUROWE KIERUNKI I ZASADY OCHRONY I ROZWOJU

URZĄD MIASTA KRAKOWA - BIURO PLANOWANIA PRZESTRZENNEGO

Wyrys ze Studium Uwarunkowań i Kierunków Zagospodarowania Przestrzennego Miasta Krakowa z ujednolitego dokumentu Studium przyjętego 9 lipca 2014r. przez Radę Miasta Krakowa uchwałą Nr CXII/1700/14

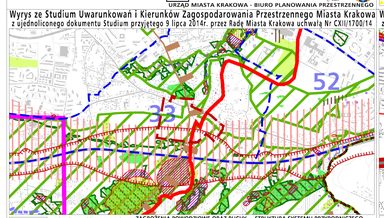

granice obszaru objętego sporządzanym miejscowym planem zagospodarowania przestrzennego; granica zmiany Studium uwarunkowań i kierunków zagospodarowania przestrzennego Miasta Krakowa; granica miasta Krakowa; granice gmin sąsiednich; istniejące budynki; istniejące linie kolejowe; Wisła, ważniejsze cieki i zbiorniki wodne; tereny zamknięte; osiedlowe obrzeża; 360; 380

ZAGROŻENIA POWODZIOWE ORAZ RUCHY MASOWE ZIEMI

OSUWISKA: osuwisko aktywne; osuwisko aktywne; osuwisko - ograniczenia zabudowy uchwałą RMK; tereny o spadkach powyżej 12%; zwały i hałdy

GRANICA OŁUWISKA: zewnętrzna; przybyszczalna

OBSZARY ZAGROŻONE POWODZIĄ I OCHRONA PRZED POWODZIĄ: obszary narażone na niebezpieczeństwo powodzi o prawdopodobieństwie wystąpienia q=1%; obszary narażone na niebezpieczeństwo powodzi o prawdopodobieństwie wystąpienia q=0,1%; obszary szczególnego zagrożenia powodzią; obszary lokalizacji pól operacyjnych dla zmyślnywania i wyłączania wrót ochronnych tokeczynach wód

OCHRONA PRZYRODY: parki krajobrazowe; otulina parków krajobrazowych; rezerwaty przyrody; użytki ekologiczne; obszary Natura 2000; siedliska chronione; obszary o najwyższych walorach przyrodniczych; obszary o wysokich walorze przyrodniczym; inny

STRUKTURA SYSTEMU PRZYRODNICZEGO: parki rzeczne; strefa kształtowania systemu przyrodniczego; korytarze ekologiczne

WARUNKI AEROSANITARNE: obszary wymiary powietrza

OBSZARY OGRANICZONEGO UŻYTKOWANIA DLA AUTOSTRADY A4: podstawa szerokości akustyczną i rzeczywistości powietrza oraz granice obszaru ograniczonego

OBSZARY PONADNORMATYWNEGO ODDZIAŁYWANIA NA ŚRODOWISKO DLA AUTOSTRADY A4: strefa - uciążliwości 150 m od krawędzi jezdni autostrady wg decyzji o lokalizacji autostrady

ZAGROŻENIE HAŁASEM

OBSZARY DOPUSZCZONEGO UŻYTKOWANIA TERENU ZABUDOWY MIESZKALNEJ: obszary ograniczonego użytkowania lotniska Kraków-Balice (strefa A, B, C)

USTALENIA STUDIUM DLA OBSZARU W REJONIE SANKTUARIUM BOŻEGO MIŁOSIERDZIA W ŁAGIEWNIKACH

granica obszaru objętego zmianą Studium z dnia 3 marca 2010 r.; tereny przeznaczone do zabudowy i zainwestowania; tereny zabudowane i zainwestowane; STRUKTURA SYSTEMU PRZYRODNICZEGO: strefa kształtowania systemu przyrodniczego; OBSZARY I OBIEKTY CHRONIONE ZGODNIE OBSZARAMI NATURA 2000: planowane parki rzeczne

OBSZARY NARAŻONE NA NIEBEZPIECZEŃSTWO POWODZI: granice i obszar zagrożony wodą stuletnią Q 1%

500 0 1000m

SKALA 1 : 25000

K3 ŚRODOWISKO PRZYRODNICZE KIERUNKI I ZASADY OCHRONY I ROZWOJU

URZĄD MIASTA KRAKOWA - BIURO PLANOWANIA PRZESTRZENNEGO

Wyrys ze Studium Uwarunkowań i Kierunków Zagospodarowania Przestrzennego Miasta Krakowa z ujednolitego dokumentu Studium przyjętego 9 lipca 2014r. przez Radę Miasta Krakowa uchwałą Nr CXII/1700/14

granice obszaru objętego sporządzanym miejscowym planem zagospodarowania przestrzennego; granica miasta Krakowa; granice gmin sąsiednich; istniejące budynki; istniejące linie kolejowe; Wisła, ważniejsze cieki i zbiorniki wodne; tereny zamknięte; autostrady (KDA); drogi ekspresowe (KDS); drogi główne ruchu przyspieszonego (KDGP); drogi główne (KDG); wybrane drogi zbiorcze (KDZ); odcinki tunelowe dróg; strefa ruchu uspokojonego i pieszej; parkingi w systemie P&R; stacje postojowe kolei pasażerskiej; obszary aktywności wokół przystanków kolei w zasięgu dogodnych dojścia pieszego 5 i 10 min

USTALENIA STUDIUM DLA OBSZARU W REJONIE SANKTUARIUM BOŻEGO MIŁOSIERDZIA W ŁAGIEWNIKACH

granica obszaru objętego zmianą Studium z dnia 3 marca 2010 r.; układ hydrograficzny; obszary zainwestowane; obszary przeznaczone do zainwestowania; KT/G KT/GP drogi główne i główne przyspieszone - istniejące/projektowane, w tym przeznaczone do modernizacji; KT/G/Z wybrane drogi zbiorcze - istniejące/projektowane, w tym przeznaczone do modernizacji; tramwaj tradycyjny i szybki - odcinki istniejące/projektowane, w tym przeznaczone do modernizacji; kolej / szybka kolej aglomeracyjna; przystanki kolei; główne ścieżki rowerowe

500 0 1000m

SKALA 1 : 25000

K4 SYSTEMY TRANSPORTU KIERUNKI I ZASADY ROZWOJU

URZĄD MIASTA KRAKOWA - BIURO PLANOWANIA PRZESTRZENNEGO

Wyrys ze Studium Uwarunkowań i Kierunków Zagospodarowania Przestrzennego Miasta Krakowa z ujednolitego dokumentu Studium przyjętego 9 lipca 2014r. przez Radę Miasta Krakowa uchwałą Nr CXII/1700/14

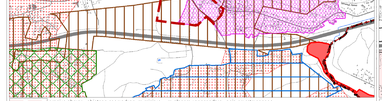

granice obszaru objętego sporządzanym miejscowym planem zagospodarowania przestrzennego

ELEMENTY INFORMACYJNE

granica zmiany Studium uwarunkowań i kierunków zagospodarowania przestrzennego Miasta Krakowa; granica miasta Krakowa; granice gmin sąsiednich; istniejące budynki; istniejący układ drogowy - osie ulic; istniejące linie kolejowe

USTALENIA STUDIUM DLA OBSZARU W REJONIE SANKTUARIUM BOŻEGO MIŁOSIERDZIA W ŁAGIEWNIKACH

granica obszaru objętego zmianą Studium z dnia 3 marca 2010 r.; tereny, w których może wystąpić konieczność rozbudowy lub modernizacji systemu elektroenergetycznego; obszar do skanalizowania w systemie centralnym; trasy o strategicznym znaczeniu dla odwodnienia miasta wymagające ochrony

GOSPODARKA ODPADAMI: planowany zakład termicznego przetwarzania odpadów komunalnych; proponowane miejsce składowania mas ziemnych

SYSTEM GAZOWNICZY: planowana sieć gazowej kopalnianej ciśnienia; planowana przebudowa gazociągu wysokiego ciśnienia; rozbudowa/wymagający rozbudowy systemu gazowego

CMENTARNICTWO: planowane spopielarnia zwłok

SYSTEM ELEKTROENERGETYCZNY: planowana stacja 110kV/SN; planowana elektroenergetyczna linia kablowa zasilająca wysokiego napięcia 110kV; istniejąca napowietrzna linia elektroenergetyczna wysokiego napięcia 110kV; planowana do skablowania; obszar rozbudowy systemu elektroenergetycznego; proponowana lokalizacja urządzeń wytwarzających energię z odnawialnych źródeł energii (energia słoneczna)

SYSTEM ODPROWADZANIA ŚCIEKÓW I WÓD OPADOWYCH: oczyszczalnia ścieków przetwarzania do likwidacji; planowana sieć kanalizacyjna; obszar wymagający budowy, rozbudowy lub przebudowy miejskiego systemu kanalizacyjnego; planowana pompownia ścieków; planowany zbiornik wodociągowy; planowana hydrofornia; teren rezerwowany pod zbiornik retencyjny wraz z infrastruktury wodociągowej; kierunek dopływu ścieków do miejskiego systemu kanalizacji; planowany kierunek dopływu ścieków do miejskiego systemu kanalizacji; planowany zbiornik małej retencji wg Programu Małej Retencji Województwa Małopolskiego; planowany zbiornik retencyjny wg Programu zwiększenia zabezpieczenia powodziowego w dolinie rzeki Sekwy; planowany zbiornik retencyjny wg Programu ochrony przyrodniczej; obszar bezpieczeństwa powodziowego miasta Krakowa; planowany Kanał Krakowski

SYSTEM ZAOPATRZENIA W WODĘ: obszar wymagający budowy, rozbudowy lub przebudowy miejskiego systemu wodociągowego; planowana sieć wodociągowa; planowany zbiornik wodociągowy; planowana hydrofornia; teren rezerwowany pod zbiornik retencyjny wraz z infrastruktury wodociągowej; kierunek dopływu wody z systemu wodociągowego; Zielonki; Zielonki z ZUW Raba; planowany kierunek dopływu wody z systemu wodociągowego; Wieliczka

SYSTEM CIEPŁOWNICZY: obszar wymagający budowy, rozbudowy lub przebudowy miejskiego systemu ciepłowniczego; planowane do rozwiązania sieci ciepłowniczej; planowane sieć ciepłowniczą; planowane sieć ciepłowniczą z zakładu termicznego przetwarzania odpadów; proponowane obszary wskazane do zmiany technologii grzewczej; proponowana lokalizacja urządzeń wytwarzających energię z odnawialnych źródeł energii; *lokalizacja w obrębie terenu lokalizacji zagłębi- terenu, lecz zewnątrz terenu zabudowy mieszkaniowej do przyłączenia zasilania w Miejscowych planach zagospodarowania przestrzennego

MIEJSCOWE PLANY ZAGOSPODAROWANIA PRZESTRZENNEGO STAN NA 2009 (3 MAJA 2014 r.): obszary uchwalonych miejscowych planów zagospodarowania przestrzennego; obszary sporządzanych miejscowych planów zagospodarowania przestrzennego; obszary sporządzanych miejscowych planów zagospodarowania przestrzennego z wstępną procedurą

OBSZARY WSKAZANE DO PRZYGOTOWANIA PROGRAMÓW OPERACYJNYCH: obszary objęte strategicznymi projektami miejskimi

500 0 1000m

SKALA 1 : 25000

K5 INFRASTRUKTURA TECHNICZNA I KOMUNALNA KIERUNKI I ZASADY ROZWOJU

URZĄD MIASTA KRAKOWA - BIURO PLANOWANIA PRZESTRZENNEGO

Wyrys ze Studium Uwarunkowań i Kierunków Zagospodarowania Przestrzennego Miasta Krakowa z ujednolitego dokumentu Studium przyjętego 9 lipca 2014r. przez Radę Miasta Krakowa uchwałą Nr CXII/1700/14

granice obszaru objętego sporządzanym miejscowym planem zagospodarowania przestrzennego; granica miasta Krakowa; granice gmin sąsiednich; istniejące budynki; istniejący układ drogowy - osie ulic; istniejące linie kolejowe; Wisła, ważniejsze cieki i zbiorniki wodne; tereny zamknięte

KIERUNKI ZAGOSPODAROWANIA WYODRĘBNIONYCH KATEGORII TERENÓW

MN	tereny zabudowy mieszkaniowej jednorodzinnej
MNW	tereny zabudowy mieszkaniowej jednorodzinnej i wielorodzinnej wskaźnikowej
MW	tereny zabudowy mieszkaniowej wielorodzinnej
UM	tereny zabudowy usługowej oraz zabudowy mieszkaniowej wielorodzinnej
U	tereny usług
Uks	tereny usług w tym handlu wielkopowierzchniowego
PU	tereny przemysłu i usług
ZC	tereny cmentarzy
ZU	tereny zieleni urządzonej
IT	tereny infrastruktury technicznej
W	tereny wód powierzchniowych śródlądowych
KK	tereny kolejowe
KD	tereny komunikacji

MIEJSCOWE PLANY ZAGOSPODAROWANIA PRZESTRZENNEGO STAN NA 2009 (3 MAJA 2014 r.): obszary uchwalonych miejscowych planów zagospodarowania przestrzennego; obszary sporządzanych miejscowych planów zagospodarowania przestrzennego; obszary sporządzanych miejscowych planów zagospodarowania przestrzennego z wstępną procedurą

OBSZARY WSKAZANE DO PRZYGOTOWANIA PROGRAMÓW OPERACYJNYCH: obszary objęte strategicznymi projektami miejskimi

500 0 1000m

SKALA 1 : 25000

K6 PLANOWANIE MIEJSCOWE I PROGRAMY OPERACYJNE

URZĄD MIASTA KRAKOWA - BIURO PLANOWANIA PRZESTRZENNEGO

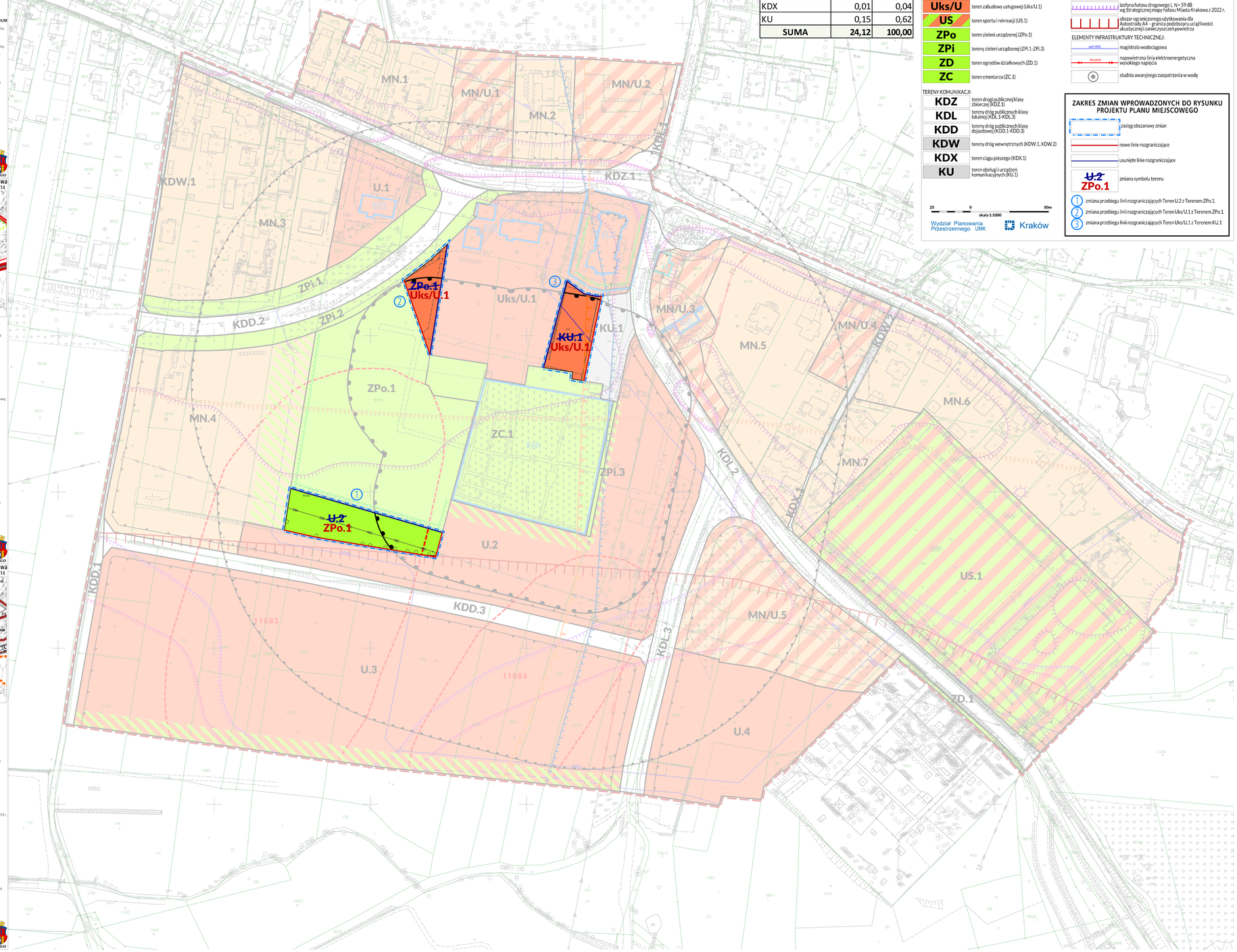

BILANS		
Przeznaczenie	Powierzchnia [ha]	Powierzchnia [%]
MN	6,27	26,00
MN/U	2,04	8,46
U	6,57	27,24
Uks/U	1,33	5,51
US	2,29	9,49
ZPo	1,41	5,85
ZPi	0,52	2,16
ZD	0,03	0,12
ZC	0,88	3,65
KDZ	0,76	3,15
KDL	0,97	4,02
KDD	0,80	3,32
KDW	0,09	0,37
KDX	0,01	0,04
KU	0,15	0,62
SUMA	24,12	100,00

MIEJSCOWY PLAN ZAGOSPODAROWANIA PRZESTRZENNEGO OBSZARU „ULICA NIEBIESKA – CMENTARZ"

RYSUNEK PLANU - PROJEKT

Załącznik Nr 1 do Uchwały Nr .....Rady Miasta Krakowa z dnia .....

Edycja do ponownego wyłożenia do publicznego wglądu części projektu w dniach od 27 czerwca do 15 lipca 2024 r.

ELEMENTY USTALEŃ PLANU:

- granica obszaru objętego planem
- linie rozgraniczające
- nieprzekraczalne linie zabudowy
- obowiązujące linie zabudowy
- H obiekt o wartościach historycznych oznaczony symbolem H
- granica i obszar strefy ochrony i kształtowania zieleni
- szpalery drzew do utrzymania
- granica i obszar strefy lokalizacji miejsc postojowych

PRZEZNACZENIA TERENÓW:

MN	tereny zabudowy mieszkaniowej jednorodzinnej (MN.1-MN.7)
MN/U	tereny zabudowy mieszkaniowej jednorodzinnej lub usługowej (MN/U.1-MN/U.5)
U	tereny zabudowy usługowej (U.1-U.4)
Uks/U	teren zabudowy usługowej (Uks/U.1)
US	teren sportu i rekreacji (US.1)
ZPo	teren zieleni urządzonej (ZPo.1)
ZPi	tereny zieleni urządzonej (ZPi.1-ZPi.3)
ZD	teren ogrodów działkowych (ZD.1)
ZC	teren cmentarza (ZC.1)

TERENY KOMUNIKACJI:

KDZ	teren drogi publicznej klasy zbiorczej (KDZ.1)
KDL	tereny dróg publicznych klasy lokalnej (KDL.1-KDL.3)
KDD	tereny dróg publicznych klasy dojazdowej (KDD.1-KDD.3)
KDW	tereny dróg wewnętrznych (KDW.1, KDW.2)
KDX	teren ciągu pieszego (KDX.1)
KU	teren obsługi i urządzeń komunikacyjnych (KU.1)

ELEMENTY INFORMACYJNE NIE STANOWIĄCE USTALEŃ PLANU:

- E(1) obiekty ujęte w gminnej ewidencji zabytków oznaczone symbolami E(1) - E(5)
- granica archeologicznej strefy ochrony konserwatorskiej
- granica obszaru udokumentowanego Głównego Zbiornika Wód Podziemnych nr 451 - Subzbiornik Bogucice, zgodnie z dokumentacją przyjętą bez zastrzeżeń Ministra Środowiska zawiadomieniem z dnia 30 września 2011 r., znak: DGIKGNg-4731-23/6876/44395/11/MJ
- granica obszaru ochronnego Głównego Zbiornika Wód Podziemnych nr 451 - Subzbiornika Bogucice – podobszar ochronny A-1, ustanowionego Rozporządzeniem Wojewody Małopolskiego z dnia 19 grudnia 2022 r. (Dz. Urz. Województwa Małopolskiego z 2022 r. poz. 8884)
- 11684 granice terenów zagrożonych ruchami masowymi ziemi, wpisane do Rejestru terenów zagrożonych ruchami masowymi ziemi oraz terenów, na których występują te ruchy
- granica pasa o szerokości 50 m, izolującego teren cmentarny
- granica pasa o szerokości 150 m, izolującego teren cmentarny
- izofona hałasu drogowego LDWN = 68 dB wg Strategicznej mapy hałasu Miasta Krakowa z 2022 r.
- izofona hałasu drogowego LDWN = 64 dB wg Strategicznej mapy hałasu Miasta Krakowa z 2022 r.
- izofona hałasu drogowego L N= 59 dB wg Strategicznej mapy hałasu Miasta Krakowa z 2022 r.
- obszar ograniczonego użytkowania dla Autostrady A4 – granica podobszaru uciążliwości akustycznej i zanieczyszczeń powietrza

ELEMENTY INFRASTRUKTURY TECHNICZNEJ:

- wsk1200 magistrala wodociągowa
- 9kwWS napowietrzna linia elektroenergetyczna wysokiego napięcia
- studnia awaryjnego zaopatrzenia w wodę

ZAKRES ZMIAN WPROWADZONYCH DO RYSUNKU PROJEKTU PLANU MIEJSCOWEGO

- zasięg obszarowy zmian
- nowe linie rozgraniczające
- usunięte linie rozgraniczające
- ~~U.2~~ ZPo.1 zmiana symbolu terenu
- 1 zmiana przebiegu linii rozgraniczających Teren U.2 z Terenem ZPo.1.
- 2 zmiana przebiegu linii rozgraniczających Teren Uks/U.1 z Terenem ZPo.1.
- 3 zmiana przebiegu linii rozgraniczających Teren Uks/U.1 z Terenem KU.1

25 0 50m

skala 1:1000

Wydział Planowania Przestrzennego UMK

Kraków