

MIĘSCOWY PLAN ZAGOSPODAROWANIA PRZESTRZENNEGO OBSZARU „ZBIORNIK WODOCIĄGOWY LIBERTÓW”

RYSunek Planu - Projekt
Załącznik Nr 1 do Uchwały Nr Rady Miasta Krakowa z dnia
Edycja do ponownego częściowego wyłożenia do publicznego wglądu w dniach od 22 lipca do 20 sierpnia 2024r.

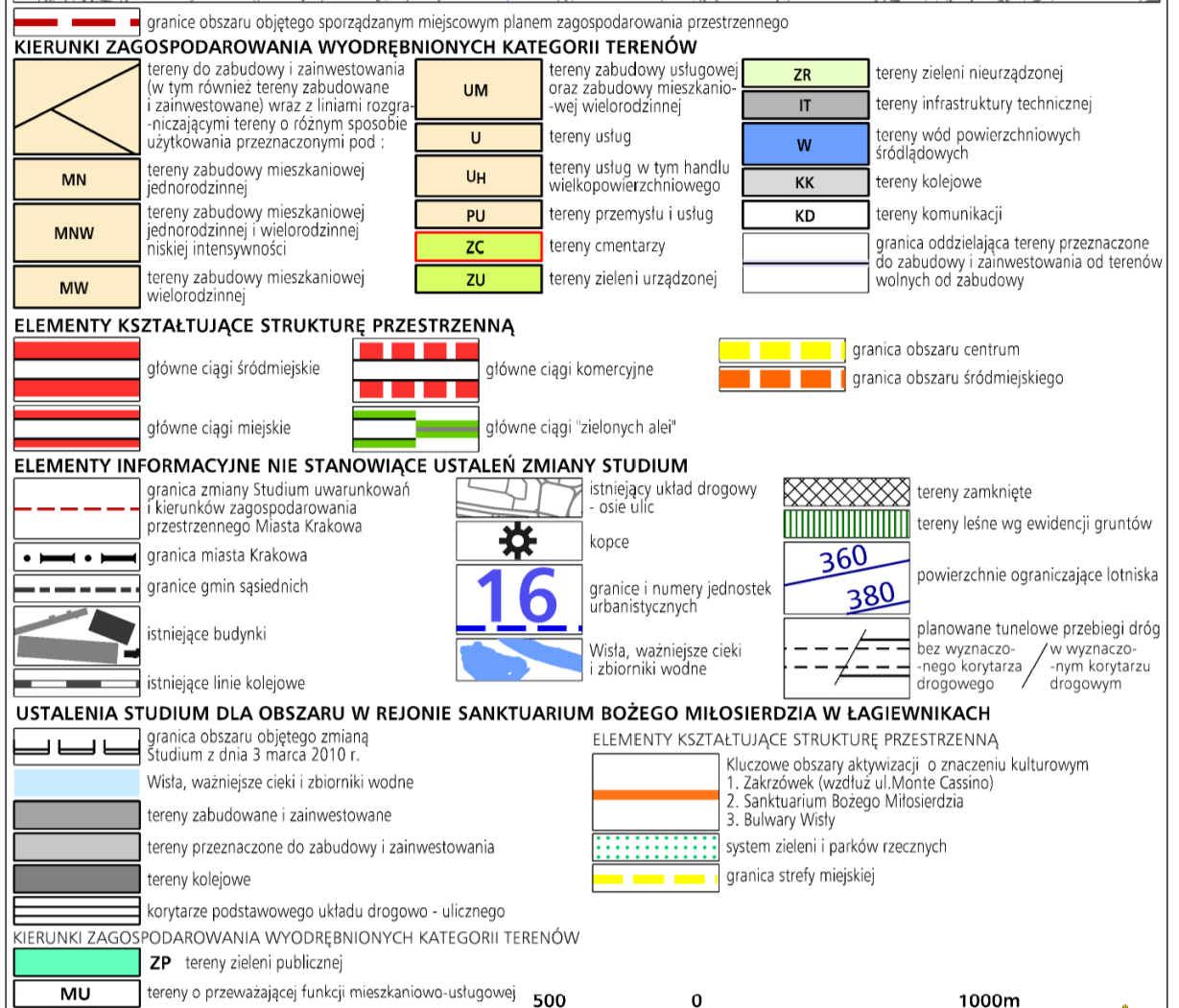
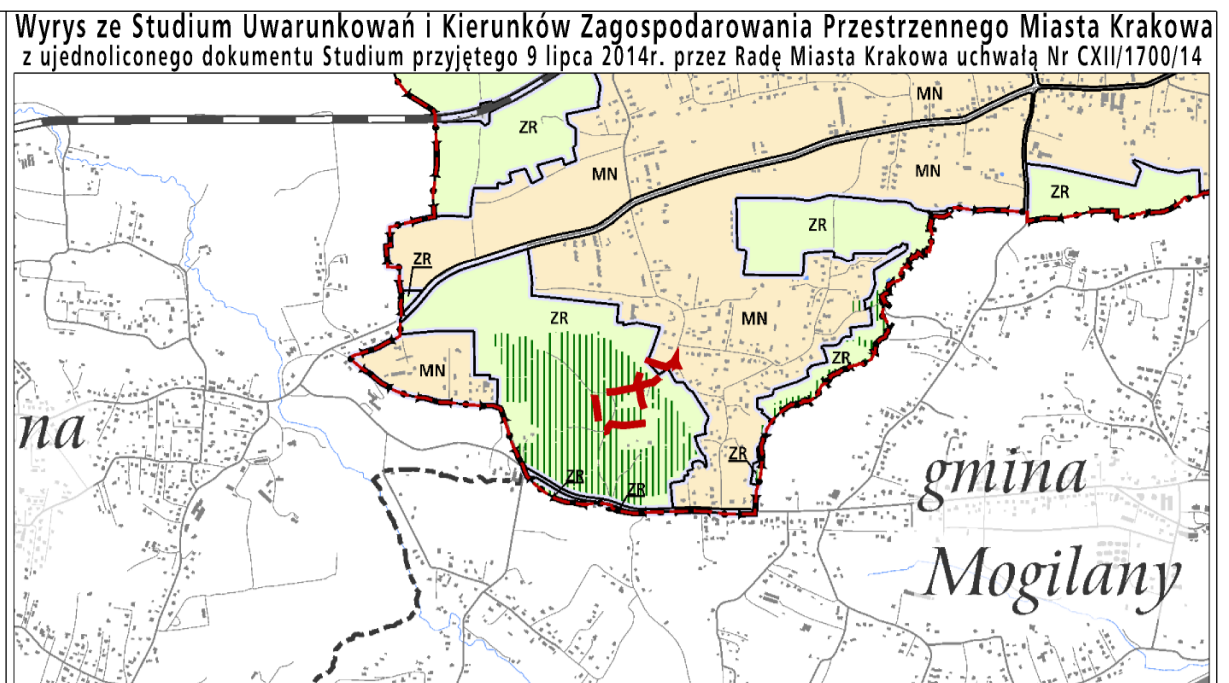
- ### ELEMENTY USTALEN PLANU:
- granicza obszaru objętego planem
 - linia rozgraniczająca
 - nieprzekraczalna linia zabudowy

Na rysunku projektu planu nie wprowadzono zmian.

- ### SYMBOLE I NAZWY KLAS PRZEZNACZEŃ TERENÓW:
- MNW-MNB** Teren zabudowy mieszkaniowej jednorodzinnej wolnostojącej lub zabudowy mieszkaniowej jednorodzinnej bliźniaczej (1MNW-MNB)
 - KDD** Teren drogi dojazdowej (1KDD)
 - KR** Teren komunikacji drogowej wewnętrznej (1KR, 2KR, 3KR)
 - IW** Teren wodociągów (1IW, 2IW)
 - L** Teren lasu (1L, 2L, 3L, 4L)
 - ZN** Teren zieleni naturalnej (1ZN)

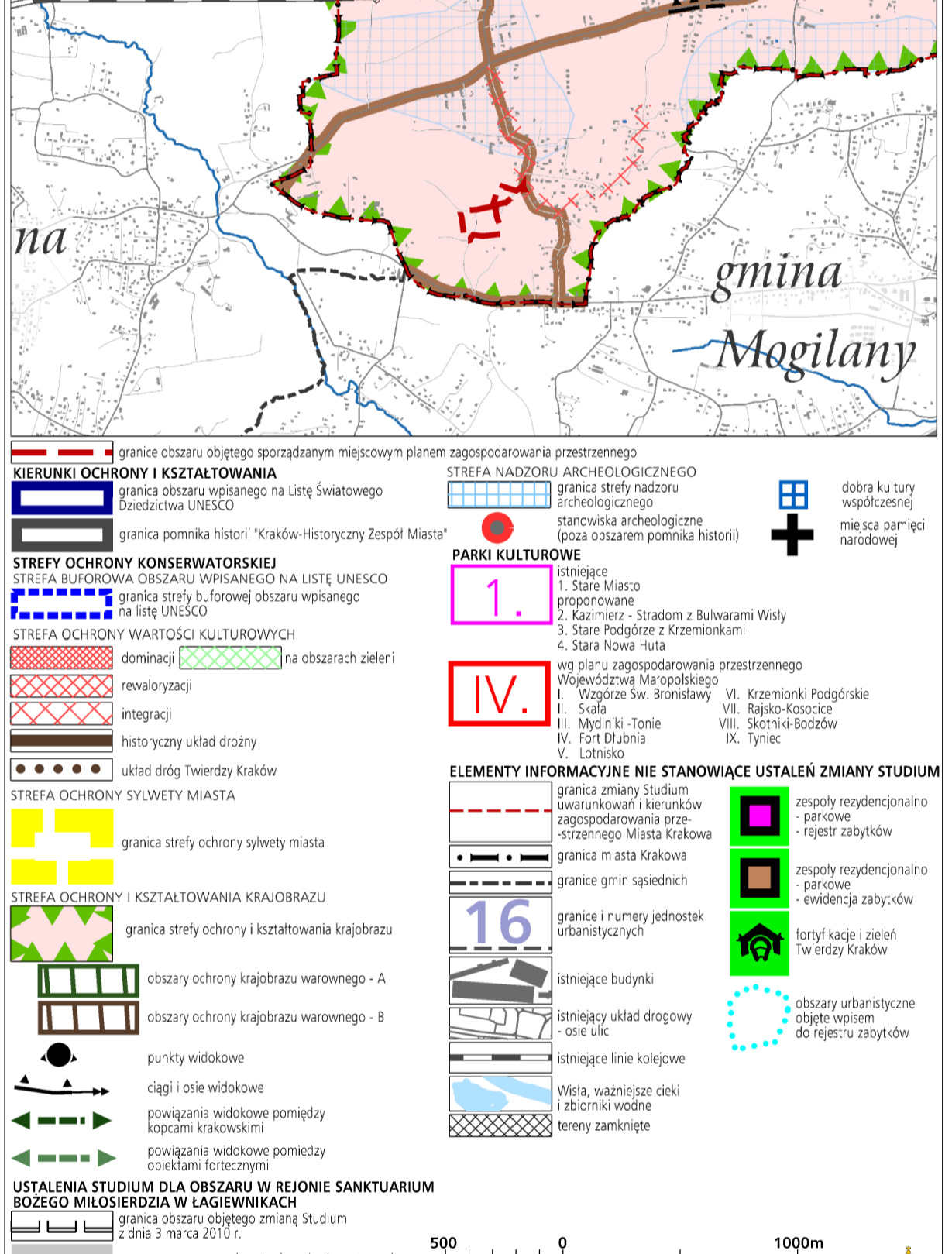
- ### ELEMENTY INFORMACYJNE NIE STANOWIĄCE USTALEN PLANU:
- granicza obszaru archeologicznej strefy ochrony konserwatorskiej
 - tereny o spadkach powyżej 12% predysponowane do występowania ruchów masowych
 - ciek wodny

Przeznaczenie	Powierzchnia	
	[ha]	[%]
MNW-MNB	0,08	3,48
KDD	0,22	9,57
KR	0,09	3,91
IW	1,13	49,12
L	0,66	28,70
ZN	0,12	5,22
SUMA	2,30	100,00



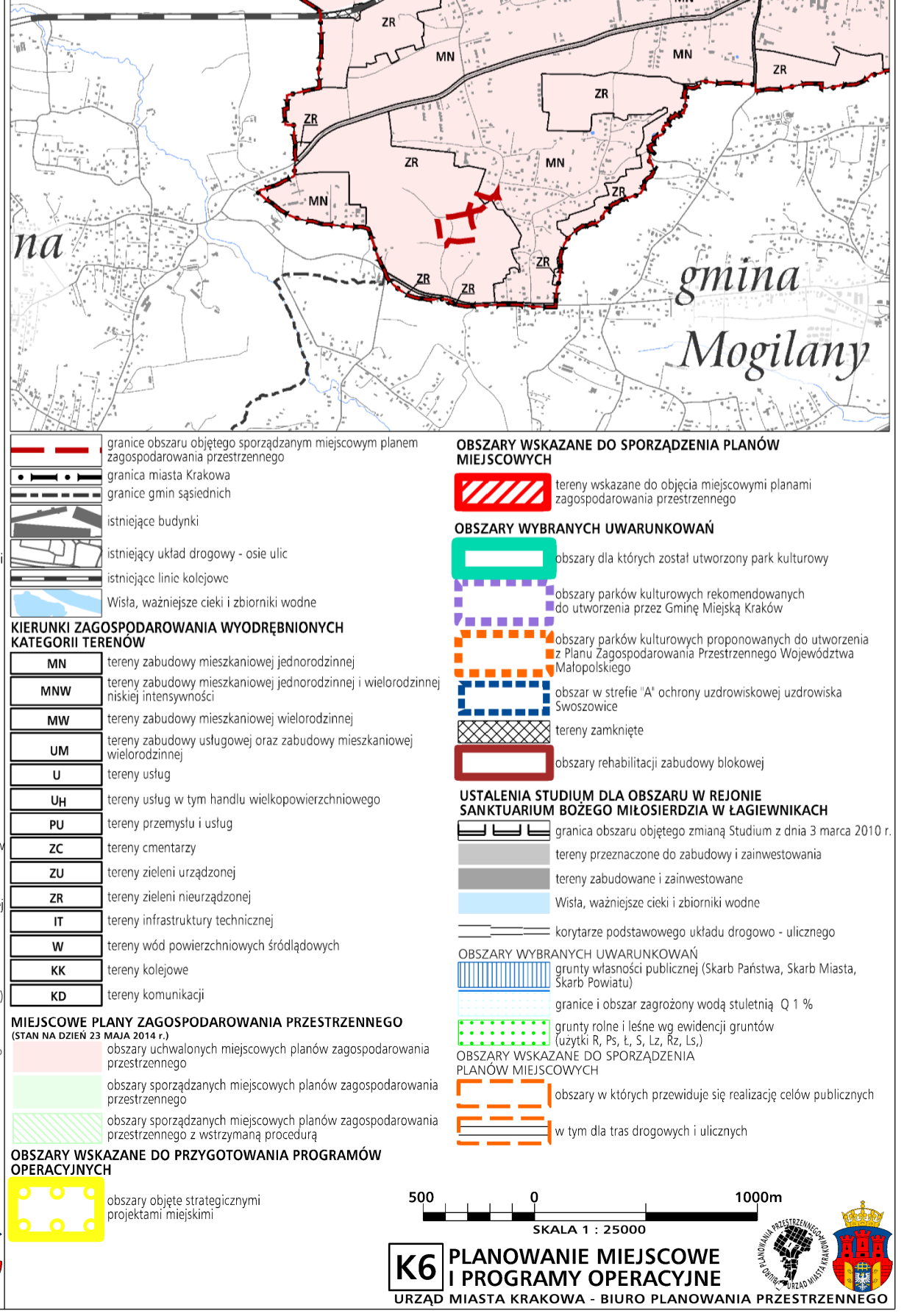
K1 STRUKTURA PRZESTRZENNA KIERUNKI I ZASADY ROZWOJU

Wyrws ze Studium Uwarunkowań i Kierunków Zagospodarowania Przestrzennego Miasta Krakowa z ujednoliconego dokumentu Studium przyjętego 9 lipca 2014r. przez Radę Miasta Krakowa uchwałą Nr CXIII/1700/14

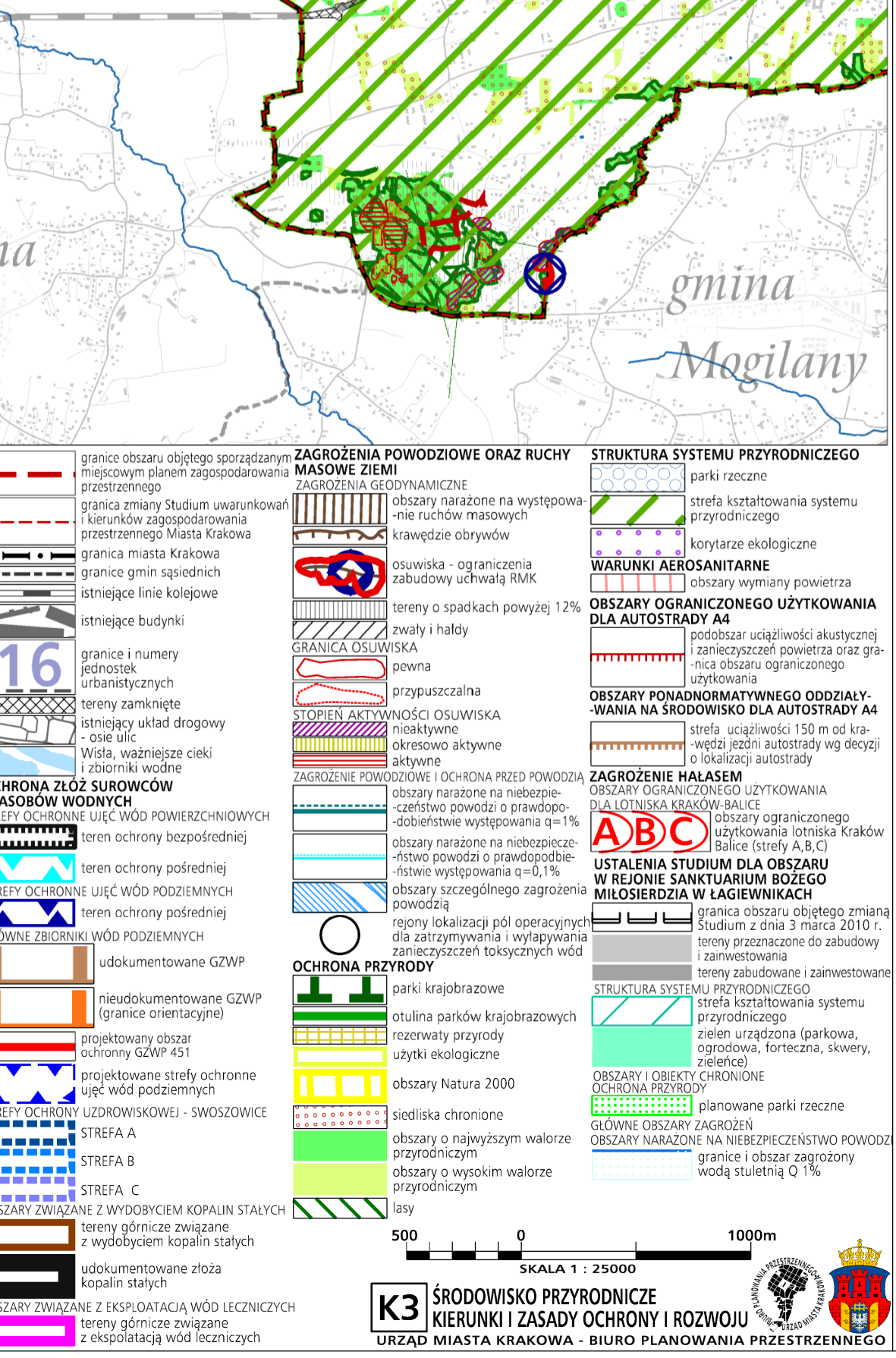


K2 ŚRODOWISKO KULTUROWE KIERUNKI I ZASADY OCHRONY I ROZWOJU

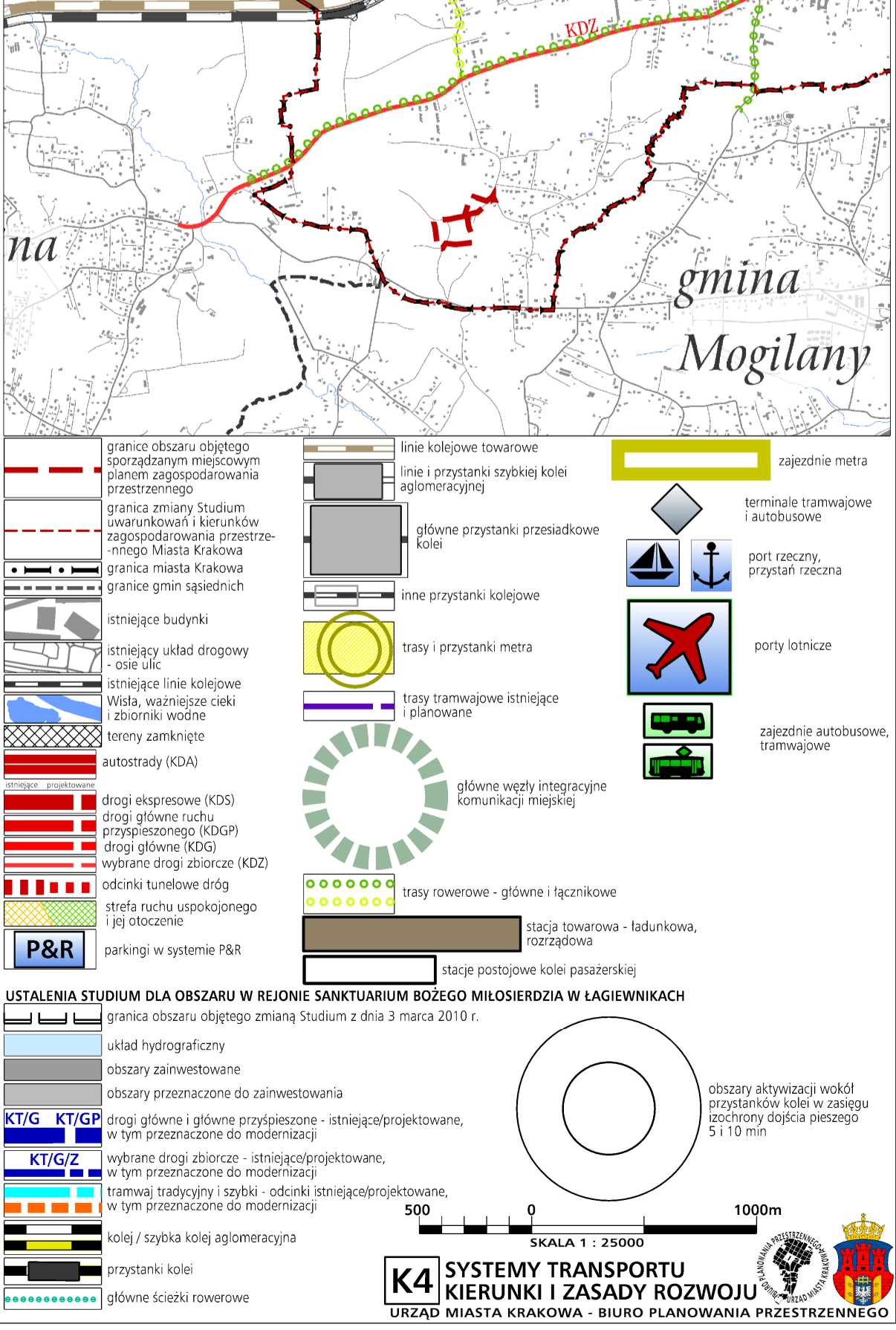
Wyrws ze Studium Uwarunkowań i Kierunków Zagospodarowania Przestrzennego Miasta Krakowa z ujednoliconego dokumentu Studium przyjętego 9 lipca 2014r. przez Radę Miasta Krakowa uchwałą Nr CXIII/1700/14



Wyrws ze Studium Uwarunkowań i Kierunków Zagospodarowania Przestrzennego Miasta Krakowa z ujednoliconego dokumentu Studium przyjętego 9 lipca 2014r. przez Radę Miasta Krakowa uchwałą Nr CXIII/1700/14



Wyrws ze Studium Uwarunkowań i Kierunków Zagospodarowania Przestrzennego Miasta Krakowa z ujednoliconego dokumentu Studium przyjętego 9 lipca 2014r. przez Radę Miasta Krakowa uchwałą Nr CXIII/1700/14



Wyrws ze Studium Uwarunkowań i Kierunków Zagospodarowania Przestrzennego Miasta Krakowa z ujednoliconego dokumentu Studium przyjętego 9 lipca 2014r. przez Radę Miasta Krakowa uchwałą Nr CXIII/1700/14

