



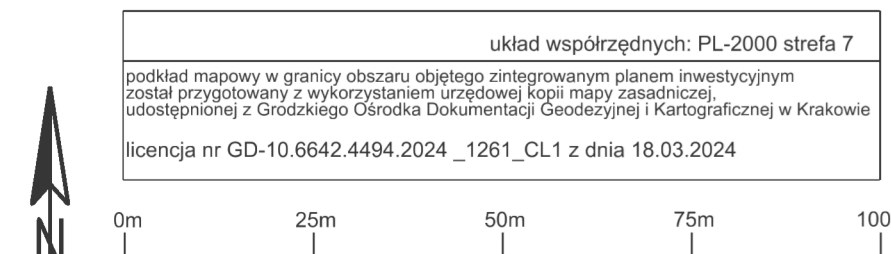
**ZINTEGROWANY PLAN INWESTYCYJNY  
W REJONIE UL. KUZNICZY KOŁŁATAJOWSKIEJ**

**RYSunEK PLANU**  
Załącznik Nr 1 do Uchwały Nr ..... Rady Miasta Krakowa z dnia .....

**ELEMENTY PLANU OZNACZONE NA RYSUNKU PLANU, STANOWIĄCE USTALENIA PLANU**

- granicza obszarów objętych zintegrowanym planem inwestycyjnym
- linia rozgraniczająca tereny o różnym przeznaczeniu lub różnych zasadach zagospodarowania
- nieprzekraczalna linia zabudowy
- MWW** tereny zabudowy mieszkaniowej wielorodzinnej wolnostojącej

**Caly obszar planu znajduje się w granicy:**  
- powierzchni ograniczających przeszkody w zakresie 388,00 m n.p.m. dla drogi startowej lotniska Kraków - Balice  
- powierzchni ograniczających przeszkody w zakresie 388,62 m n.p.m. dla nowoprojektowanej drogi startowej lotniska Kraków - Balice



Przeznaczenie	Powierzchnia	
	[ha]	%
1MWW	0,1224	23,69
2MWW	0,3943	76,31
SUMA	0,5167	100

**Wyrys ze Studium Uwarunkowań i Kierunków Zagospodarowania Przemysłowego Miasta Krakowa z ujednoliconego dokumentu Studium przyjętego 9 lipca 2014r. przez Radę Miasta Krakowa uchwałą Nr CXII/1700/14**

**granicza obszaru objętego zintegrowanym planem inwestycyjnym**

**KIERUNKI ZAGOSPODAROWANIA WYDROBNIENIOWYCH KATEGORII TERENÓW**

**UM** tereny zabudowy usługowej (w tym również tereny zabudowane oraz zabudowy mieszkaniowej wielorodzinnej)  
**U** tereny usług  
**UH** tereny usług w tym handlu wielkopowierzchniowych i łącznikowe  
**PU** tereny przemysł i usług  
**ZC** tereny o charakterze przemysłowym  
**ZU** tereny zieleni urządzonej

**ZR** tereny zieleni nieurządzonej  
**IT** tereny infrastruktury technicznej  
**W** tereny wód powierzchniowych i śródlądowych  
**KK** tereny kolejowe  
**KD** tereny komunikacji

**ELEMENTY KSZTAŁTUJĄCE STRUKTURĘ PRZESTRZENNĄ**

główne ciągi śródmiejskie  
 główne ciągi komercyjne  
 główne ciągi "zielonych alei"  
 granica obszaru centrum  
 granica obszaru śródmiejskiego

**ELEMENTY INFORMACYJNE NIE STANOWIĄCE USTALEŃ ZMIANY STUDIUM**

granicza zmiany Studium uwarunkowań i kierunków zagospodarowania przestrzennego Miasta Krakowa  
 granica miasta Krakowa  
 granice gmin sąsiednich  
 istniejące budynki  
 istniejące linie kolejowe  
 istniejący układ drogowy - osie ulic  
 Wisła, ważniejsze cieki i zbiorniki wodne  
 tereny zabudowane i zamieszkałe  
 tereny przeznaczone do zabudowy i zamieszkania  
 tereny kolejowe  
 korystarce podstawowego układu drogowo - ulicznego

**USTALENIA STUDIUM DLA OBSZARU W REJONIE SANKTUARIUM BOŻEGO MIŁOSIERDZIA W LAGIEWNIKACH**

granicza obszaru objętego zmianą Studium z dnia 3 marca 2010 r.  
 Wisła, ważniejsze cieki i zbiorniki wodne  
 tereny zabudowane i zamieszkałe

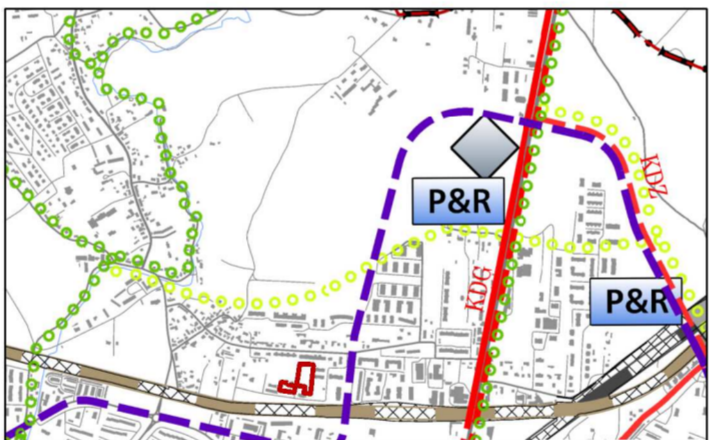
**USTALENIA STUDIUM DLA OBSZARU W REJONIE SANKTUARIUM BOŻEGO MIŁOSIERDZIA W LAGIEWNIKACH**

granicza obszaru objętego zmianą Studium z dnia 3 marca 2010 r.  
 tereny zabudowane i zamieszkałe

**KIERUNKI ZAGOSPODAROWANIA WYDROBNIENIOWYCH KATEGORII TERENÓW**

**ZP** tereny zieleni publicznej  
**MU** tereny o przeważającej funkcji mieszkaniowo-usługowej  
**UC** tereny o przeważającej funkcji usług komercyjnych  
**UP** tereny o przeważającej funkcji usług publicznych  
 granice terenów przeznaczonych do zamieszkania

**K1 STRUKTURA PRZESTRZENNA KIERUNKI I ZASADY ROZWOJU URZĄD MIASTA KRAKOWA - BIURO PLANOWANIA PRZESTRZENNEGO**



**Wyrys ze Studium Uwarunkowań i Kierunków Zagospodarowania Przemysłowego Miasta Krakowa z ujednoliconego dokumentu Studium przyjętego 9 lipca 2014r. przez Radę Miasta Krakowa uchwałą Nr CXII/1700/14**

**granicza obszaru objętego zintegrowanym planem inwestycyjnym**

**ELEMENTY INFORMACYJNE**

granicza zmiany Studium uwarunkowań i kierunków zagospodarowania przestrzennego Miasta Krakowa  
 granica miasta Krakowa  
 granice gmin sąsiednich  
 istniejące budynki  
 istniejący układ drogowy - osie ulic  
 Wisła, ważniejsze cieki i zbiorniki wodne  
 tereny zabudowane i zamieszkałe

**USTALENIA STUDIUM DLA OBSZARU W REJONIE SANKTUARIUM BOŻEGO MIŁOSIERDZIA W LAGIEWNIKACH**

granicza obszaru objętego zmianą Studium z dnia 3 marca 2010 r.  
 tereny zabudowane i zamieszkałe

**GOSPODARKA ODPADAMI**

planowany zakład termicznego przekształcania odpadów komunalnych  
 proponowane miejsce składowania mas gęstych  
 planowana sieć kanalizacyjna  
 obszar wymagający rozbudowy systemu kanalizacyjnego

**SYSTEM GAZOWNICZY**

planowana sieć gazowa średniego ciśnienia  
 planowana praca budowa gazociągu wysokiego ciśnienia  
 obszar wymagający rozbudowy systemu gazowniczego

**CMENTARNICTWO**

planowany obiekt

**SYSTEM ELEKTROENERGETYCZNY**

planowana stacja 110kV/SN  
 planowana elektroenergetyczna linia kablowa napęgnięcia 110kV  
 obszar wymagający rozbudowy systemu elektroenergetycznego

**SYSTEM TRANSPORTU KIERUNKI I ZASADY ROZWOJU URZĄD MIASTA KRAKOWA - BIURO PLANOWANIA PRZESTRZENNEGO**

**Wyrys ze Studium Uwarunkowań i Kierunków Zagospodarowania Przemysłowego Miasta Krakowa z ujednoliconego dokumentu Studium przyjętego 9 lipca 2014r. przez Radę Miasta Krakowa uchwałą Nr CXII/1700/14**

**granicza obszaru objętego zintegrowanym planem inwestycyjnym**

**KIERUNKI OCHRONY I KSZTAŁTOWANIA**

granicza obszaru objętego na Listę Światowego Dziedzictwa UNESCO  
 granica pomnika historii "Kraków-Historyczny Zespół Miasta"  
**STREFY OCHRONY KONSERWATORSKIEJ**  
 granica strefy burforysowej obszar wpisany na Listę UNESCO  
**STREFA OCHRONY WARTOŚCI KULTUROWYCH**  
 dominacja rewaloryzacji i integracji  
 historyczny układ drożny  
 obszar ukł. dróg Twierdy Kraków

**STREFA OCHRONY SYLWETY MIASTA**

granicza strefy ochrony sylwety miasta

**STREFA OCHRONY I KSZTAŁTOWANIA KRAJOBRAZU**

granicza strefy ochrony i kształtowania krajobrazu

obszary ochrony krajobrazu warownego - A  
 obszary ochrony krajobrazu warownego - B  
 punkty widokowe  
 ciągi i osie widokowe  
 powiązania widokowe pomiędzy kopcami krakowskimi  
 powiązania widokowe pomiędzy obiektami fortecznymi

**USTALENIA STUDIUM DLA OBSZARU W REJONIE SANKTUARIUM BOŻEGO MIŁOSIERDZIA W LAGIEWNIKACH**

granicza obszaru objętego zmianą Studium z dnia 3 marca 2010 r.  
 tereny zabudowane i zamieszkałe

**K2 ŚRODOWISKO KULTUROWE KIERUNKI I ZASADY OCHRONY I ROZWOJU URZĄD MIASTA KRAKOWA - BIURO PLANOWANIA PRZESTRZENNEGO**



**Wyrys ze Studium Uwarunkowań i Kierunków Zagospodarowania Przemysłowego Miasta Krakowa z ujednoliconego dokumentu Studium przyjętego 9 lipca 2014r. przez Radę Miasta Krakowa uchwałą Nr CXII/1700/14**

**granicza obszaru objętego zintegrowanym planem inwestycyjnym**

**ELEMENTY INFORMACYJNE**

granicza zmiany Studium uwarunkowań i kierunków zagospodarowania przestrzennego Miasta Krakowa  
 granica miasta Krakowa  
 granice gmin sąsiednich  
 istniejące budynki  
 istniejący układ drogowy - osie ulic  
 Wisła, ważniejsze cieki i zbiorniki wodne  
 tereny zamknięte

**USTALENIA STUDIUM DLA OBSZARU W REJONIE SANKTUARIUM BOŻEGO MIŁOSIERDZIA W LAGIEWNIKACH**

granicza obszaru objętego zmianą Studium z dnia 3 marca 2010 r.  
 tereny zabudowane i zamieszkałe

**GOSPODARKA ODPADAMI**

planowany zakład termicznego przekształcania odpadów komunalnych  
 proponowane miejsce składowania mas gęstych  
 planowana sieć kanalizacyjna  
 obszar wymagający rozbudowy systemu kanalizacyjnego

**SYSTEM GAZOWNICZY**

planowana sieć gazowa średniego ciśnienia  
 planowana praca budowa gazociągu wysokiego ciśnienia  
 obszar wymagający rozbudowy systemu gazowniczego

**CMENTARNICTWO**

planowany obiekt

**SYSTEM ELEKTROENERGETYCZNY**

planowana stacja 110kV/SN  
 planowana elektroenergetyczna linia kablowa napęgnięcia 110kV  
 obszar wymagający rozbudowy systemu elektroenergetycznego

**SYSTEM WODNY**

planowany kanał  
 planowany kanał

**SYSTEM CIEPLOWY**

planowany kierunek odbioru ciepła z systemu wodociągowego  
 planowany kierunek odbioru ciepła z systemu wodociągowego

**Wieliczka**

planowany kierunek odbioru ciepła z systemu wodociągowego  
 planowany kierunek odbioru ciepła z systemu wodociągowego

**zielonki**

planowany kierunek odbioru ciepła z systemu wodociągowego  
 planowany kierunek odbioru ciepła z systemu wodociągowego

**z Zielonki z ZUW Raba**

planowany kierunek odbioru ciepła z systemu wodociągowego  
 planowany kierunek odbioru ciepła z systemu wodociągowego

**K5 INFRASTRUKTURA TECHNICZNA I KOMUNALNA KIERUNKI I ZASADY ROZWOJU URZĄD MIASTA KRAKOWA - BIURO PLANOWANIA PRZESTRZENNEGO**

**Wyrys ze Studium Uwarunkowań i Kierunków Zagospodarowania Przemysłowego Miasta Krakowa z ujednoliconego dokumentu Studium przyjętego 9 lipca 2014r. przez Radę Miasta Krakowa uchwałą Nr CXII/1700/14**

**granicza obszaru objętego zintegrowanym planem inwestycyjnym**

**KIERUNKI ZAGOSPODAROWANIA WYDROBNIENIOWYCH KATEGORII TERENÓW**

**MN** tereny zabudowy mieszkaniowej jednorodzinnej i wielorodzinnej niskiej intensywności  
**MNW** tereny zabudowy mieszkaniowej wielorodzinnej  
**MW** tereny zabudowy mieszkaniowej wielorodzinnej  
**U** tereny usług  
**UH** tereny usług w tym handlu wielkopowierzchniowego  
**PU** tereny przemysł i usług  
**ZC** tereny o charakterze przemysłowym  
**ZU** tereny zieleni urządzonej  
**ZR** tereny zieleni nieurządzonej  
**IT** tereny infrastruktury technicznej  
**W** tereny wód powierzchniowych i śródlądowych  
**KK** tereny kolejowe  
**KD** tereny komunikacji

**ELEMENTY KSZTAŁTUJĄCE STRUKTURĘ PRZESTRZENNĄ**

główne ciągi śródmiejskie  
 główne ciągi komercyjne  
 główne ciągi "zielonych alei"  
 granica obszaru centrum  
 granica obszaru śródmiejskiego

**ELEMENTY INFORMACYJNE NIE STANOWIĄCE USTALEŃ ZMIANY STUDIUM**

granicza zmiany Studium uwarunkowań i kierunków zagospodarowania przestrzennego Miasta Krakowa  
 granica miasta Krakowa  
 granice gmin sąsiednich  
 istniejące budynki  
 istniejące linie kolejowe  
 istniejący układ drogowy - osie ulic  
 Wisła, ważniejsze cieki i zbiorniki wodne  
 tereny zabudowane i zamieszkałe  
 tereny przeznaczone do zabudowy i zamieszkania  
 tereny kolejowe  
 korystarce podstawowego układu drogowo - ulicznego

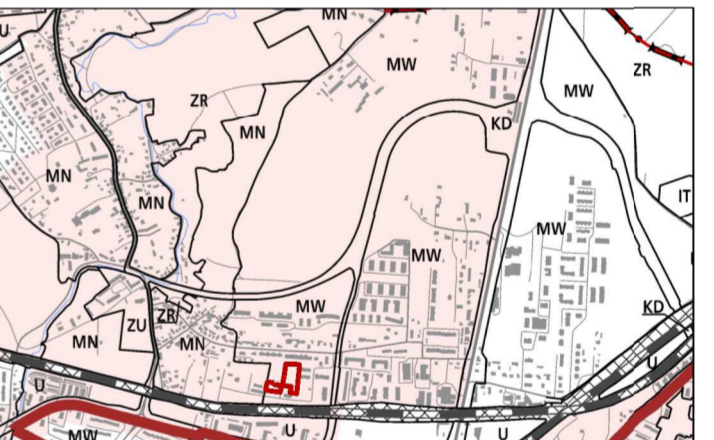
**USTALENIA STUDIUM DLA OBSZARU W REJONIE SANKTUARIUM BOŻEGO MIŁOSIERDZIA W LAGIEWNIKACH**

granicza obszaru objętego zmianą Studium z dnia 3 marca 2010 r.  
 tereny zabudowane i zamieszkałe

**KIERUNKI ZAGOSPODAROWANIA WYDROBNIENIOWYCH KATEGORII TERENÓW**

**ZP** tereny zieleni publicznej  
**MU** tereny o przeważającej funkcji mieszkaniowo-usługowej  
**UC** tereny o przeważającej funkcji usług komercyjnych  
**UP** tereny o przeważającej funkcji usług publicznych  
 granice terenów przeznaczonych do zamieszkania

**K3 ŚRODOWISKO PRZYRODNICZE KIERUNKI I ZASADY OCHRONY I ROZWOJU URZĄD MIASTA KRAKOWA - BIURO PLANOWANIA PRZESTRZENNEGO**



**Wyrys ze Studium Uwarunkowań i Kierunków Zagospodarowania Przemysłowego Miasta Krakowa z ujednoliconego dokumentu Studium przyjętego 9 lipca 2014r. przez Radę Miasta Krakowa uchwałą Nr CXII/1700/14**

**granicza obszaru objętego zintegrowanym planem inwestycyjnym**

**KIERUNKI ZAGOSPODAROWANIA WYDROBNIENIOWYCH KATEGORII TERENÓW**

**MN** tereny zabudowy mieszkaniowej jednorodzinnej i wielorodzinnej niskiej intensywności  
**MNW** tereny zabudowy mieszkaniowej wielorodzinnej  
**MW** tereny zabudowy mieszkaniowej wielorodzinnej  
**U** tereny usług  
**UH** tereny usług w tym handlu wielkopowierzchniowego  
**PU** tereny przemysł i usług  
**ZC** tereny o charakterze przemysłowym  
**ZU** tereny zieleni urządzonej  
**ZR** tereny zieleni nieurządzonej  
**IT** tereny infrastruktury technicznej  
**W** tereny wód powierzchniowych i śródlądowych  
**KK** tereny kolejowe  
**KD** tereny komunikacji

**ELEMENTY KSZTAŁTUJĄCE STRUKTURĘ PRZESTRZENNĄ**

główne ciągi śródmiejskie  
 główne ciągi komercyjne  
 główne ciągi "zielonych alei"  
 granica obszaru centrum  
 granica obszaru śródmiejskiego

**ELEMENTY INFORMACYJNE NIE STANOWIĄCE USTALEŃ ZMIANY STUDIUM**

granicza zmiany Studium uwarunkowań i kierunków zagospodarowania przestrzennego Miasta Krakowa  
 granica miasta Krakowa  
 granice gmin sąsiednich  
 istniejące budynki  
 istniejące linie kolejowe  
 istniejący układ drogowy - osie ulic  
 Wisła, ważniejsze cieki i zbiorniki wodne  
 tereny zabudowane i zamieszkałe  
 tereny przeznaczone do zabudowy i zamieszkania  
 tereny kolejowe  
 korystarce podstawowego układu drogowo - ulicznego

**USTALENIA STUDIUM DLA OBSZARU W REJONIE SANKTUARIUM BOŻEGO MIŁOSIERDZIA W LAGIEWNIKACH**

granicza obszaru objętego zmianą Studium z dnia 3 marca 2010 r.  
 tereny zabudowane i zamieszkałe

**KIERUNKI ZAGOSPODAROWANIA WYDROBNIENIOWYCH KATEGORII TERENÓW**

**ZP** tereny zieleni publicznej  
**MU** tereny o przeważającej funkcji mieszkaniowo-usługowej  
**UC** tereny o przeważającej funkcji usług komercyjnych  
**UP** tereny o przeważającej funkcji usług publicznych  
 granice terenów przeznaczonych do zamieszkania

**K6 PLANOWANIE MIEJSCOWE I PROGRAMY OPERACYJNE URZĄD MIASTA KRAKOWA - BIURO PLANOWANIA PRZESTRZENNEGO**