



**PROJEKT MIEJSCOWEGO PLANU ZAGOSPODAROWANIA PRZESTRZENNEGO DLA OBSZARU 'ZESŁAWICE' W KRAKOWIE  
RYSUNEK INFRASTRUKTURY TECHNICZNEJ - ELEKTROENERGETYKA, GAZOWNICTWO I TELETECHNIKA**

PROJEKT PLANU WYŁOŻONY DO PUBLICZNEGO WGLĄDU W DNIACH .....

ZALĄCZNIK NR 3 DO UCHWAŁY NR .....  
RADY MIASTA KRAKOWA Z DNIA .....

SKALA 1 : 2 000 

**LEGENDA :  
OBOWIAZUJĄCA TREŚĆ USTALEŃ RYSUNKU PLANU**

-  GRANICE OBSZARU OBIĘTEGO PROJEKTEM PLANU, BĘDĄCĄ RÓWNOCIEŻNIE LINIĄ ROZGRANICZAJĄCĄ TERENY O RÓŻNYM PRZEZNACZENIU I RÓŻNYCH ZASADACH ZAGOSPODAROWANIA
-  LINIE ROZGRANICZAJĄCE TERENY O RÓŻNYM PRZEZNACZENIU I RÓŻNYCH ZASADACH ZAGOSPODAROWANIA
- TERENY O RÓŻNYM PRZEZNACZENIU LUB RÓŻNYCH ZASADACH ZAGOSPODAROWANIA, WRAZ Z OZNACZENIEM TYCH TERENÓW NUMEREM I SYMBOLIEM LITEROWYM, W TYM :**
- PG** 1 PG - TEREN EKSPLOATACJI GÓRNICZEJ - WYDOBYWANIE SUROWCÓW ILASTYCH CERAMIKI BUDOWLANEJ ZE ZŁOŻA 'ZESŁAWICE' ORAZ CZYNNOŚCI ZWIĄZANE Z TĄ EKSPLOATACJĄ
- ZF** 1 ZF - ZIELEN FORTYCZNA WRAZ Z ZESPŁEM FORTYCZNYM - FORT PANCKERNY 49a 'DLUBNIA', WPISANY WRAZ Z OTOCZENIEM DO REJESTRU ZABYTKÓW NIEZAPISANYCH WIEDZĄCZNIWA NAJWIĘKSZEGO - NUMER REJESTRU A-DAN-41 W TYM OBIEKTY KUBATUROWE, FORTYFIKACJE I FORMY ZIEMNE, DZIEDZIEC I DROGA DOJAZDOWA ORAZ ZIEMNE UMOCNIENIA POŁOWE
- MN** 1 MN DO 3 MN - TERENY ZABUDOWY MIESZKANOWEJ JEDNORODZINNEJ, WOLNOSTOJĄCEJ, BŁIŹNACIEJ I SZEREGOWEJ
- MW/MN** 1 MW/MN DO 3 MW/MN - TERENY ZABUDOWY MIESZKANOWEJ WIELORODZINNEJ I JEDNORODZINNEJ, WOLNOSTOJĄCEJ, BŁIŹNACIEJ I SZEREGOWEJ
- MN/U** 1 MN/U 2 MN/U - TERENY ZABUDOWY MIESZKANOWEJ JEDNORODZINNEJ, WOLNOSTOJĄCEJ, BŁIŹNACIEJ I SZEREGOWEJ I USŁUG KOMERCYJNYCH
- ZP** 1 ZP DO 5 ZP - TERENY PUBLICZNEJ ZIELENI URZĄDZONEJ
- WS** 1 WS 2 WS - WODY ŚRÓDOPŁDOWE (RZĘKA DLUBNIA, RZĘKA BARANÓWKI)
- W** 1 W - TERENY INFRASTRUKTURY TECHNICZNEJ Z ZAKRESU URZĄDZEŃ ZAOPATRZENIA W WODĘ
- R** 1 R - TERENY ROLNICZE
- KD(Z)** 1 KD(Z) - TERENY DRÓG PUBLICZNYCH - DROGA ZBIORCZA
- KD(L)** 1 KD(L) - TERENY DRÓG PUBLICZNYCH - DROGA LOKALNA
- KD(D)** 1 KD(D) DO 3 KD(D) - TERENY DRÓG PUBLICZNYCH - DROGI DOJAZDOWE
- KD(X)** 1 KD(X) - TERENY DRÓG PUBLICZNYCH - DROGA PRZEŚO - JEZDNI

**INFORMACYJNA TREŚĆ USTALEŃ RYSUNKU PLANU**



-  GRANICE I NUMERY DZIAŁEK WGS EVIDENCJI GRUNTÓW

**LEGENDA INFRASTRUKTURY TECHNICZNEJ:**

**ELEKTROENERGETYKA:**

-  LINIA ELEKTROENERGETYCZNA NAPIĘCIEM 15kV ISTNIEJĄCA
-  LINIA ELEKTROENERGETYCZNA NAPIĘCIEM 15kV DO PRZENIESIENIA POZA TEREN 1 PG
-  LINIA ELEKTROENERGETYCZNA KABLOWA 15kV ISTNIEJĄCA
-  LINIA ELEKTROENERGETYCZNA KABLOWA 15kV PLANOWANA
-  STACJA TRANSFORMATOROWA 500VA ISTNIEJĄCA
-  STACJA TRANSFORMATOROWA 500VA PLANOWANA

**GAZOWNICTWO:**

-  GAZOCIĄG ŚREDNIEGO CIŚNIENIA ISTNIEJĄCY
-  GAZOCIĄG ŚREDNIEGO CIŚNIENIA PLANOWANY

**TELETECHNIKA:**

-  LINIA TELETECHNICZNA PLANOWANA

**BILANS TERENÓW**

PG	45,12 ha
ZF	9,45 ha
MN	8,80 ha
MW/MN	12,84 ha
MN/U	1,66 ha
ZP	18,01 ha
WS	0,86 ha
W	0,39 ha
R	24,14 ha
KD(Z)	4,79 ha
KD(D)	1,94 ha
KD(L)	1,82 ha
KD(X)	0,20 ha
<b>RAZEM</b>	<b>129,94 ha</b>

opracowano w firmie  
**uai** BUREAU PROJEKTÓW  
URZĄDZENIA ARCHITECTURA, INŻYNIERIA  
ul. Krakowska 110 31-110 Kraków, ul. Sienkiewicza  
tel/fax 421-93-38 e-mail uai@wp.poczta.onet.pl

PROJEKT MIEJSCOWEGO PLANU ZAGOSPODAROWANIA  
PRZESTRZENNEGO DLA OBSZARU 'ZESŁAWICE'  
W KRAKOWIE  
EDYCJA DO WYŁOŻENIA DO PUBLICZNEGO WGLĄDU  
RYSUNEK INFRASTRUKTURY TECHNICZNEJ  
- ELEKTROENERGETYKA, GAZOWNICTWO I TELETECHNIKA

SKALA 1 : 2 000

Główny projektant: mgr inż. arch. ANDRZEJ MAGDZIAK