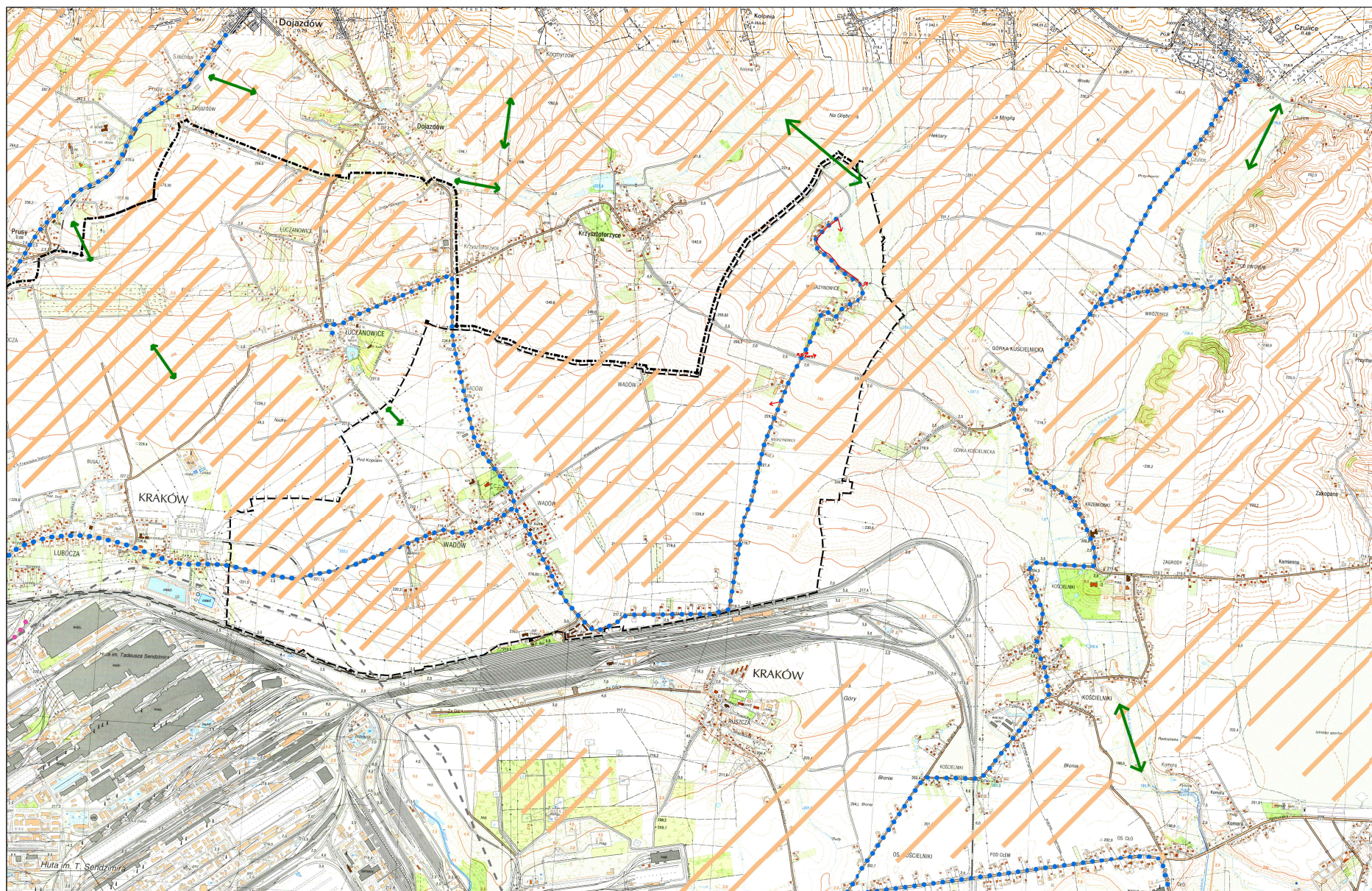









**RYC. 1 OBSZAR
"WADÓW - WĘGRZYNOWICE"
POŁOŻENIE I RELACJE Z
TERENAMI ZEWNĘTRZNYMI**

SKALA 1:25 000

100 0 200 400 600 800 m



-  granica administracyjna Miasta Krakowa
-  granice obszaru objętego planem
-  drogi główne projektowane
-  trasa miejskiej komunikacji autobusowej
-  ciągi widokowe
-  tereny przestrzeni otwartej
-  lokalne ciągi i korytarze ekologiczne