

MIJSCOWY PLAN ZAGOSPODAROWANIA PRZESTRZENNEGO
 OBSZARU "SWOSZOWICE - POŁUDNIE" W KRAKOWIE


RYSunEK INFRASTRUKTURY TECHNICZNEJ - ELEKTROENERGETYKA, GAZOWNICTWO, TELEKOMUNIKACJA


ZALĄCZNIK NR 3 DO UCHWAŁY NR.....
 RADY MIASTA KRAKOWA Z DNIA.....

SKALA 1 : 2 000 









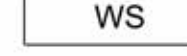
LEGENDA :

OBOwIAZUJĄCA TREŚĆ USTALEŃ RYSUNKU PLANU






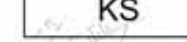
 GRANICE OBSZARU OBJĘTEGO PLANEM. BĘDĄCE RÓWNOCZEŚNIE LINIAMI ROZGRANICZAJĄCYMI TERENY O RÓŻNYM PRZEZNACZENIU LUB RÓŻNYCH ZASADACH ZAGOSPODAROWANIA

 LINIE ROZGRANICZAJĄCE TERENY O RÓŻNYM PRZEZNACZENIU LUB RÓŻNYCH ZASADACH ZAGOSPODAROWANIA

TERENY O RÓŻNYM PRZEZNACZENIU LUB RÓŻNYCH ZASADACH ZAGOSPODAROWANIA, WRAZ Z OZNACZENIEM TYCH TERENÓW NUMEREM I SYMBOLEM LITEROWYM, W TYM:






-  MN 1 MN DO 11 MN - TERENY ZABUDOWY MIESZKANIOWEJ JEDNORODZINNEJ
-  MN/RM 1 MN/RM I 2 MN/RM - TERENY ZABUDOWY MIESZKANIOWEJ JEDNORODZINNEJ Z MOŻLIWOŚCIĄ UTRZYMANIA ISTNIEJĄCEJ ZABUDOWY ZAGRODOWEJ W GOSPODARSTWACH ROLNYCH
-  ZP/US 1 ZP/US DO 4 ZP/US - TERENY ZIELENI URZĄDZONEJ, SPORTU I REKREACJI TWORZĄCE STRUKTURĘ PARKU RZECZNEGO "WILGA"
-  ZPp 1 ZPp I 2 ZPp - TERENY PUBLICZNEJ ZIELENI URZĄDZONEJ, TWORZĄCE STRUKTURĘ PARKU RZECZNEGO "WILGA"
-  ZP 1 ZP DO 3 ZP - TERENY PUBLICZNEJ ZIELENI URZĄDZONEJ
-  R 1 R I 2 R - TERENY ROLNICZE
-  R(Z) 1 R(Z) DO 4 R(Z) - TERENY ROLNICZE W POSTACI ZIELENI STANOWIĄCEJ ZADRZEWIENIA I ZAKRZEWIENIA ŚRODOPOLNE ORAZ TRWAŁYCH UŻYTKÓW ZIELONYCH
-  ZL 1 ZL - TEREN LASU
-  WS 1 WS DO 3 WS - TERENY WÓD POWIERZCHNIOWYCH ŚRÓDLĄDOWYCH - RZĘKA WILGA W GRANICACH GÓRNEJ KRAJÓWEJ SKARPY BRZEGOWEJ

TERENY DRÓG PUBLICZNYCH ORAZ INNYCH WYDZIELONYCH CIĄGÓW I URZĄDZEŃ KOMUNIKACJI PUBLICZNEJ, W TYM:



-  KDL 1 KDL DO 6 KDL - TERENY ULIC LOKALNYCH (KLASY L)
-  KDD 1 KDD DO 3 KDD - TERENY ULIC DOJAZDOWYCH (KLASY D)
-  KDX 1 KDX DO 5 KDX - TERENY WYDZIELONYCH CIĄGÓW PIESZO - JEZDNYCH
-  KDXr 1 KDXr DO 3 KDXr - TERENY WYDZIELONYCH CIĄGÓW PIESZO - JEZDNYCH OBSŁUGUJĄCYCH OBSZAR REKREACYJNY PARKU RZECZNEGO "WILGA"
-  KX 1 KX DO 3 KX - TERENY WYDZIELONYCH CIĄGÓW PIESZYCH
-  KS 1 KS - TEREN KOŃCOWEJ PĘTLI KOMUNIKACJI AUTOBUSOWEJ

LEGENDA DOTYCZĄCA INFRASTRUKTURY TECHNICZNEJ


ELEKTROENERGETYKA

-  cs LINIA ELEKTROENERGETYCZNA NAPIĘTRZNA ŚREDNIEGO NAPIĘCIA ISTNIEJĄCA
-  cs LINIA ELEKTROENERGETYCZNA KABLOWA ŚREDNIEGO NAPIĘCIA PLANOWANA
-  cs LINIA ELEKTROENERGETYCZNA KABLOWA ŚREDNIEGO NAPIĘCIA ISTNIEJĄCA
-  STACJA TRANSFORMATOROWA ŚNINN ISTNIEJĄCA
-  STACJA TRANSFORMATOROWA ŚNINN ISTNIEJĄCA

GAZOWNICTWO

-  gw400 GAZOCIĄG WYSOKIEGO CIŚNIENIA ISTNIEJĄCY
-  gs32 GAZOCIĄG ŚREDNIEGO CIŚNIENIA ISTNIEJĄCY

TELEKOMUNIKACJA

-  t LINIA TELETECHNICZNA ISTNIEJĄCA

PODKŁAD MAPOWY ZOSTAŁ PRZYGOTOWANY Z WYKORZYSTANIEM URZĘDOWEJ KOPII MAPY ZASADNICZEJ

KOPIA PIERWORYSOWYCH MAP DLA OBSZARU PLANU JEST PRZECHOWYWANA W BIURZE PLANOWANIA PRZESTRZENNEGO URZĘDU MIASTA KRAKOWA I POSIADA POŚWIADCZENIE ZGODNOŚCI Z ORYGINAŁEM PRZYJĘTYM DO PAŃSTWOWEGO ZABŁU GEODEZYJNEGO I KARTOGRAFICZNEGO

BILANS TERENÓW

MN	40.04 ha
MN/RM	4.27 ha
ZP/US	22.52 ha
ZPp	8.06 ha
ZP	1.49 ha
R	24.35 ha
R(Z)	11.05 ha
ZL	0.30 ha
WS	2.64 ha
KDL	3.21 ha
KDD	1.15 ha
KDX	0.35 ha
KDXr	0.94 ha
KX	1.21 ha
KS	0.22 ha
RAZEM	121.80 ha



MIJSCOWY PLAN ZAGOSPODAROWANIA PRZESTRZENNEGO OBSZARU "SWOSZOWICE - POŁUDNIE" W KRAKOWIE

RYSunEK INFRASTRUKTURY TECHNICZNEJ - ELEKTROENERGETYKA, GAZOWNICTWO, TELEKOMUNIKACJA

SKALA 1 : 2 000

Główny projektant planu: mgr inż. arch. ANDRZEJ BILSKI
 Projektant infrastruktury technicznej: mgr inż. ANDRZEJ ŁĄŻECKI