

OLSZA w rejonie ulic Gen. Bora Komorowskiego i Księży Pijarów

na terenach Księży Pijarów w Rakowicach













MIEJSCOWY PLAN ZAGOSPODAROWANIA PRZESTRZENNEGO

Plansza podstawowa. Przeznaczenie terenów.

Skala 1 : 1 000



LEGENDA

-  Granica opracowania planu
-  Granice terenów o różnym przeznaczeniu
-  Obowiązująca linia zabudowy
-  Projektowane ścieżki rowerowe
-  Zabudowa istniejąca
-  UC Obszar usług komercyjnych - banki, handel, turystyka, usługi komunikacyjne
-  UP Obszar usług publicznych - ośrodki kulturalne, obiekty sakralne
-  M1 Obszar mieszkaniowy jednorodzinny z usługami
-  M4U Obszar mieszkaniowy jednorodzinny z usługami
-  KT Obszar komunikacyjny - obowiązuje
-  KT Obszar komunikacyjny - nieobowiązuje
-  ZP Obszar zieleni publicznej, parkowej, rekreacyjnej

URZĄD MIASTA KRAKOWA
WYDZIAŁ ARCHITEKTURY
30-533 Kraków - Rynek Podgórski 1

PRACOWNIA URBANISTYCZNA		
temat	OLSZA w rejonie ulic Gen. Bora Komorowskiego i Ks. Pijarów MIEJSCOWY PLAN ZAGOSPODAROWANIA PRZESTRZENNEGO	
przedmiot rysunku	PLANSZA PODSTAWOWA. PRZEZNACZENIE TERENÓW.	
Dyrektor Wydziału Kierownik Pracowni Kierownik Zespołu	mgr inż. arch. Stanisław Deńko mgr inż. arch. Robert Kuzniak mgr inż. arch. Jan Adam Barański	data
Główny Projektant	mgr inż. arch. Tadeusz Suwał	skala
Zespół projektowy	mgr inż. arch. Jolanta Czyż mgr inż. arch. Leszek Drowski	numer rysunku
Opracowanie komputerowe	mgr inż. Konrad Forczyński	1