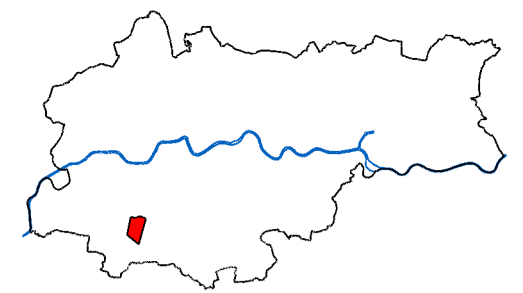


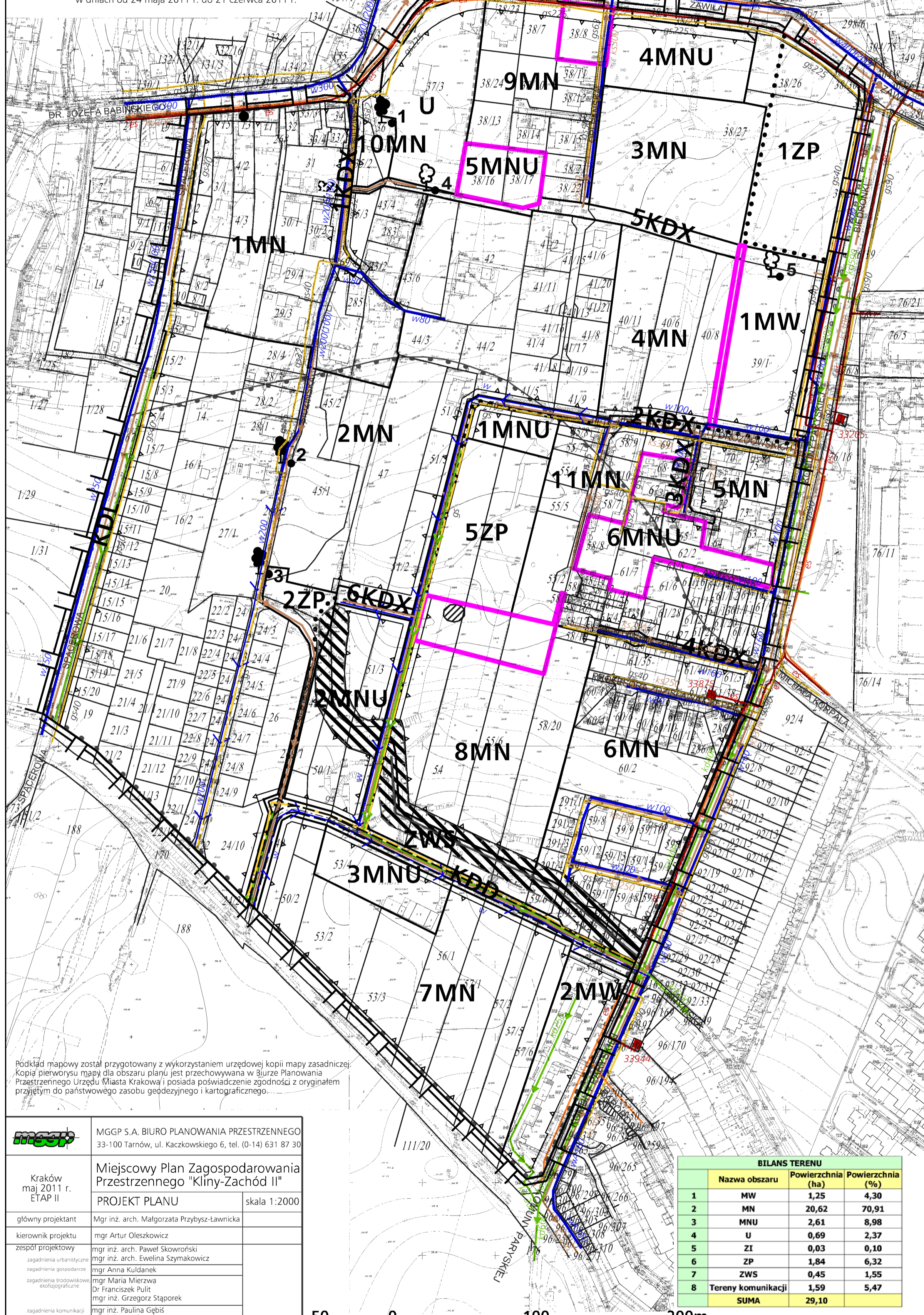
MIEJSCOWY PLAN ZAGOSPODAROWANIA PRZESTRZENNEGO OBSZARU "KLINY - ZACHÓD II"

RYSUNEK ROZWIĄZAŃ INFRASTRUKTURY TECHNICZNEJ

Załącznik Nr 2
do Uchwały Nr2011
Rady Miasta Krakowa
z dnia 2011 r.



PROJEKT WYKŁADANY DO PUBLICZNEGO WGLĄDU
w dniach od 24 maja 2011 r. do 21 czerwca 2011 r.



LEGENDA:

USTALENIA PLANU

- granica obszaru objętego planem
- inie rozgraniczające tereny o różnym przeznaczeniu lub o różnych warunkach zabudowy i zagospodarowania terenu
- MW** teren zabudowy mieszkaniowej wielorodzinnej
- MN** teren zabudowy mieszkaniowej jednorodzinnej
- MNU** teren zabudowy mieszkaniowo-usługowej
- U** teren usług komercyjnych
- ZI** teren zieleni izolacyjnej
- ZP** teren zieleni urządzonej
- ZWS** teren obudowy biologicznej wraz z ciekami
- KDL** teren drogi publicznej klasy L (lokalnej)
- KDD** teren drogi publicznej klasy D (dojazdowej)
- KDX** teren komunikacji publicznej
- projektowana trasa rowerowa
- nieprzekraczalne linie zabudowy
- okazy drzew wskazane do ochrony
- obiekty ujęte w gminnej ewidencji zabytków
- krzyż przyrodny ujęty w gminnej ewidencji zabytków
- STREFA "A" integracji z zachowanym najstarszym układem zabudowy
- strefa hydrogeniczna

USTALENIA WYNIKAJĄCE Z PRZEPISÓW ODREBNYCH

- udokumentowane stanowiska archeologiczne
- strefa nadzoru archeologicznego
- pomniki przyrody ożywionej

ELEMENTY INFORMACYJNE NIE BĘDĄCE USTALENIAMI PLANU

- naturalny ciek Sidzinka
- obudowa biologiczna cieków
- oś drogi
- krawędź jezdnii

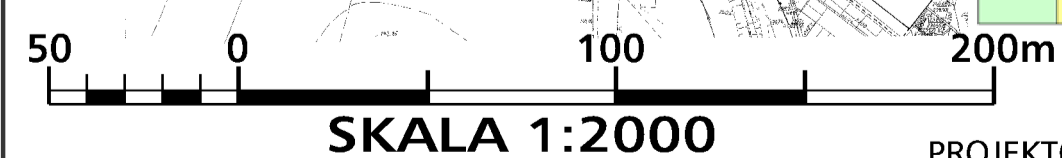
INFRASTRUKTURA TECHNICZNA

- w100 sieć wodociągowa istniejąca
- w100 sieć wodociągowa planowana
- ks300 kanalizacja sanitarna istniejąca
- kd400 kanalizacja opadowa istniejąca
- ks300 kanalizacja sanitarna planowana
- kd400 kanalizacja opadowa planowana
- es linia elektroenergetyczna kablowa 15 kV istniejąca
- 33875 stacja transformatorowa SN/nn istniejąca
- gs40 sieć gazowa średniego ciśnienia istniejąca
- gs40 sieć gazowa średniego ciśnienia planowana
- t sieć telekomunikacyjna istniejąca

zakres wprowadzonych zmian

Podkład mapowy został przygotowany z wykorzystaniem urzędowej kopii mapy zasadniczej. Kopia pierwotnego mapy dla obszaru planu jest przechowywana w Biurze Planowania Przestrzennego Urzędu Miasta Krakowa i posiada poświadczenie zgodności z oryginałem przyjętym do państwowego zasobu geodezyjnego i kartograficznego.

	MGPP S.A. BIURO PLANOWANIA PRZESTRZENNEGO 33-100 Tarnów, ul. Kaczkowskiego 6, tel. (0-14) 631 87 30
Kraków maj 2011 r. ETAP II	Miejscowy Plan Zagospodarowania Przestrzennego "Kliny-Zachód II"
główny projektant	Mgr inż. arch. Małgorzata Przybysz-Lawnicka
kierownik projektu	mgr Artur Oleszkowicz
zespół projektowy	mgr inż. arch. Paweł Skowroński mgr inż. arch. Ewelina Szymakowicz mgr Anna Kuldaneł mgr Maria Mierzwa Dr Franciszek Pulit mgr inż. Grzegorz Stąporek
zadania urbanistyczne	mgr inż. Paulina Gębiś
zadania gospodarcze	mgr inż. Marcin Bera
zadania środowiskowe i ekologiczne	mgr inż. Andrzej Łazęcki mgr inż. Marzanna Schnotale
zadania komunikacji	mgr inż. arch. Krzysztof Bielaszka techn. Bożena Szwed
zadania infrastruktury	
opracowanie graficzne	



BILANS TERENU			
Nazwa obszaru	Powierzchnia (ha)	Powierzchnia (%)	
1 MW	1,25	4,30	
2 MN	20,62	70,91	
3 MNU	2,61	8,98	
4 U	0,69	2,37	
5 ZI	0,03	0,10	
6 ZP	1,84	6,32	
7 ZWS	0,45	1,55	
8 Tereny komunikacji	1,59	5,47	
SUMA	29,10		

PROJEKTOWANIE SYSTEMÓW GRZEWCZYCH
32-086 WĘGRZCE UL. C12 NR 5
TEL/FAX 285-74-41, 501 250 539

OPRACOWAŁ: ANDRZEJ ŁAZĘCKI
MARZANNA SCHNOTALE