MIEJSCOWY PLAN ZAGOSPODAROWANIA PRZESTRZENNEGO OBSZARU "BRONOWICE MAŁE-RONDO OFIAR KATYNIA"

RYSUNEK PLANU - PROJEKT

BILANS TERENU

	[ha]	[%]
MN	5,48	14,7
MN/U	1,81	4,8
MN/MW	1,53	4,1
MWn	3,30	8,8
MW/U	3,07	8,2
U/MW	2,57	6,9
U	8,52	22,8
ZP	1,21	3,2
KD	9,25	24,8
KDW	0,61	1,6
	37,35	**100,0**

LEGENDA

ELEMENTY USTALEŃ PLANU

- granica obszaru objętego planem
- linie rozgraniczające
- nieprzekraczalna linia zabudowy

PRZEZNACZENIA TERENÓW

- MN – Tereny Zabudowy Mieszkaniowej Jednorodzinnej
- MN/U – Tereny Zabudowy Mieszkaniowej Jednorodzinnej i Usług
- MN/MW – Tereny Zabudowy Mieszkaniowej
- MWn – Tereny Zabudowy Mieszkaniowej Wielorodzinnej Niskiej Intensywności
- MW/U – Teren Zabudowy Mieszkaniowej Wielorodzinnej z Usługami
- U/MW – Teren Zabudowy Usługowo - Mieszkaniowej
- U – Tereny Zabudowy Usługowej
- ZP – Tereny Zieleni Urządzonej

TERENY KOMUNIKACJI

- KD/GP – droga publiczna klasy główne ruchu przyśpieszonego
- KD/L – droga publiczna klasy lokalnej
- KD/D – drogi publiczne klasy dojazdowej
- KDW – droga wewnętrzna
- strefy wyższej zabudowy
- strefa niższej zabudowy

ELEMENTY INFORMACYJNE PLANU NIE BĘDĄCE USTALENIAMI PLANU

- orientacyjna granica głównego zbiornika wód podziemnych GZWP 450
- zasięg ponadnormatywnego oddziaływania hałasem od kolei
- zasięg ponadnormatywnego oddziaływania hałasem od dróg
- powiązania piesze
- szpalery drzew
- główne kierunki dostępu do przystanku Szybkiej Kolei Aglomeracyjnej w zintegrowanym węźle przystankowym

ELEMENTY WYNIKAJĄCE Z DECYZJI WG PRZEPISÓW ODRĘBNYCH DOKUMENTÓW

- EW.1 – obiekty ujęte w ewidencji zabytków
- 102-56;177 – stanowiska archeologiczne
- 360 – zasięg powierzchni ograniczających lotniska Kraków-Balice

Załącznik Nr 1 do Uchwały Nr ..... Rady Miasta Krakowa z dnia .....

SKALA 1:1000 (10 0 10 20 30 40 50m)

URZĄD MIASTA KRAKOWA
BIURO PLANOWANIA PRZESTRZENNEGO
EDYCJA PROJEKTU PLANU DO PONOWNEGO WŁOŻENIA DO PUBLICZNEGO WGLĄDU W DNIACH: 28.05.2012 - 26.06.2012

ZAKRES PONOWNEGO WYŁOŻENIA DO PUBLICZNEGO WGLĄDU:
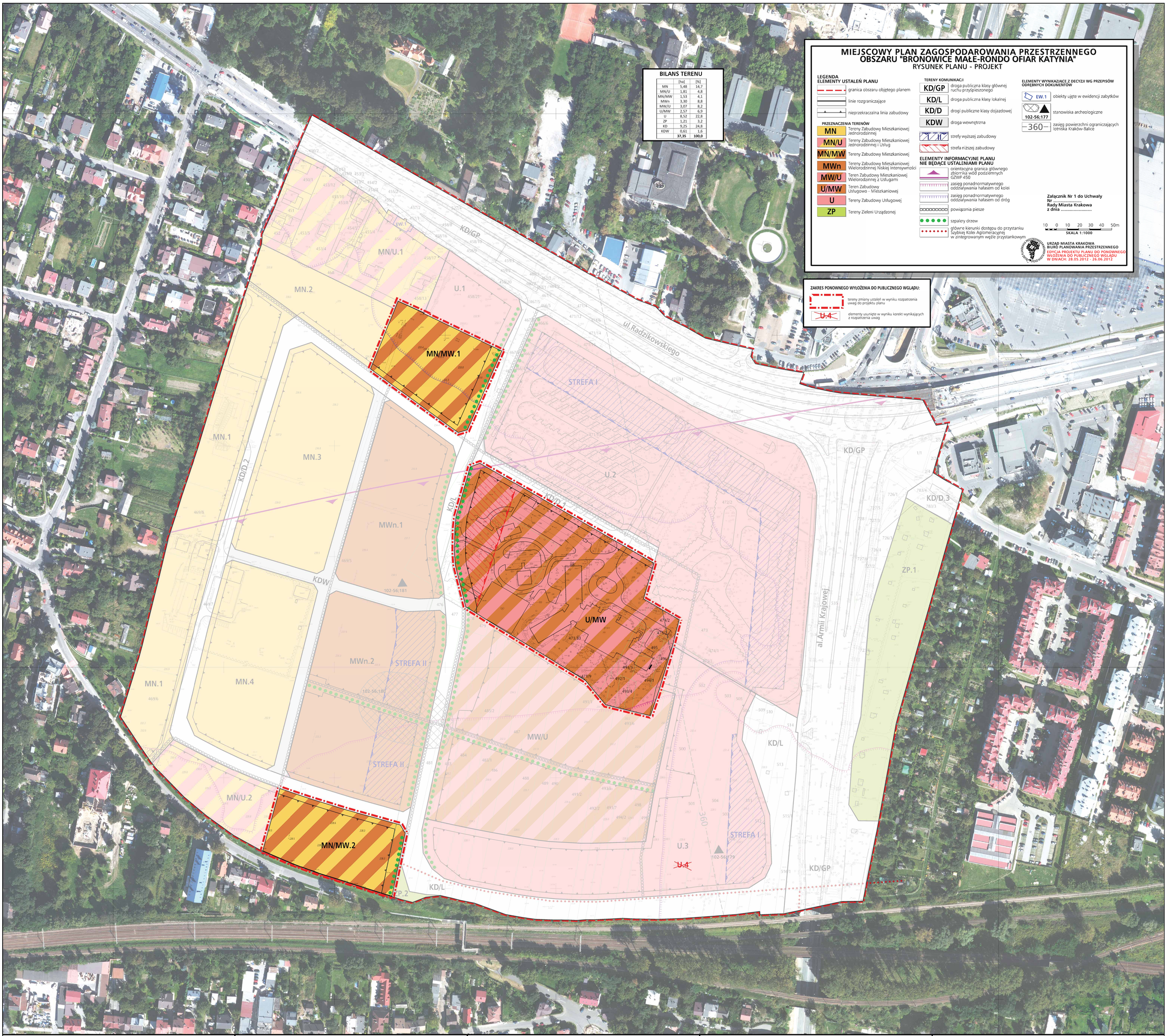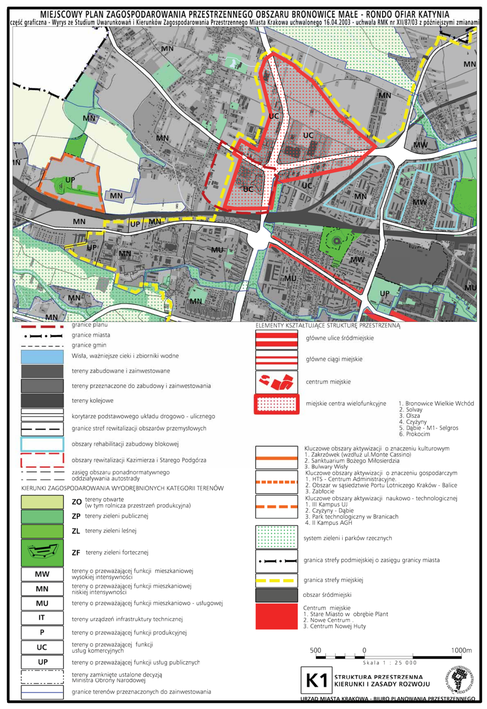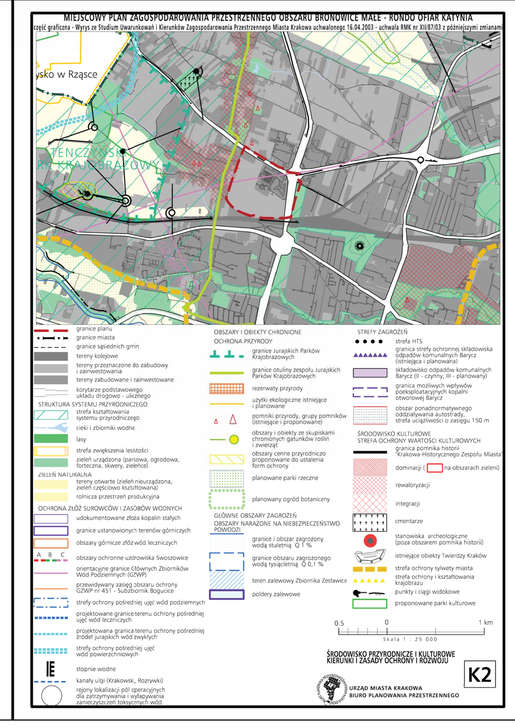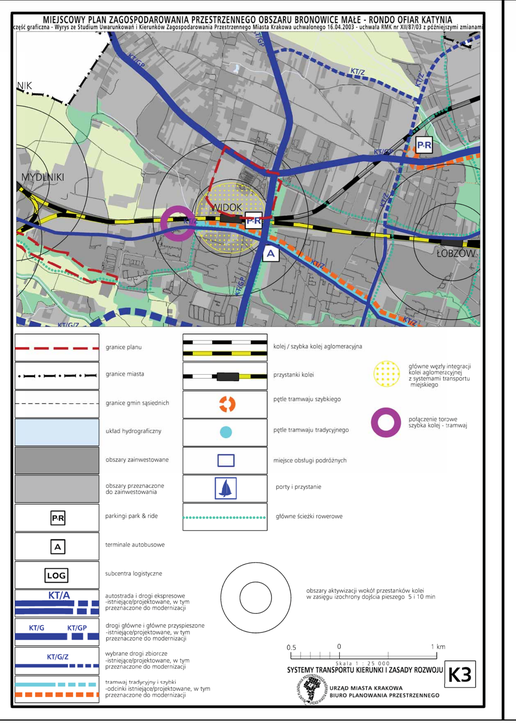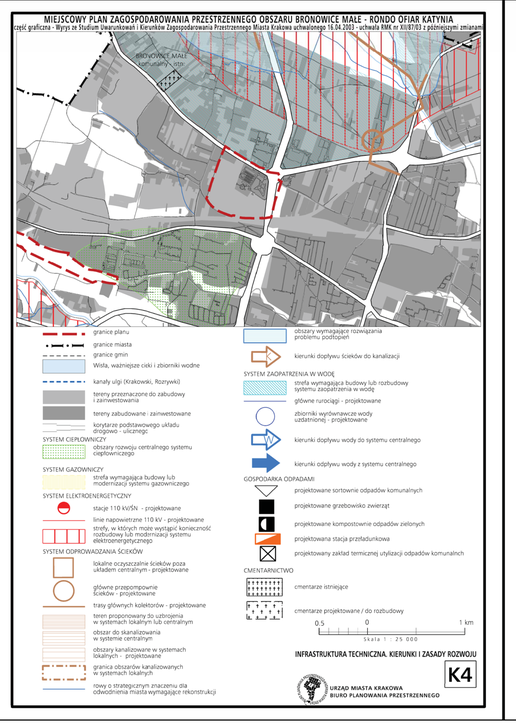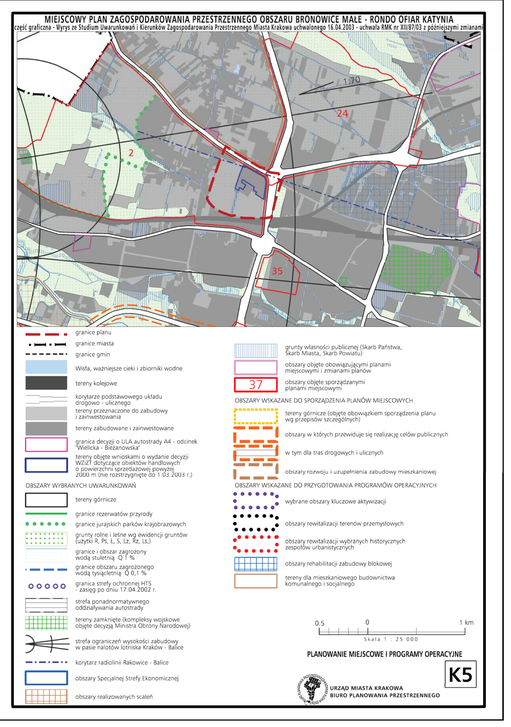
- tereny zmiany ustaleń w wyniku rozpatrzenia uwag do projektu planu
- ~~U.4~~ – elementy usunięte w wyniku korekt wynikających z rozpatrzenia uwag