

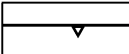




# MIEJSKOWY PLAN ZAGOSPODAROWANIA PRZESTRZENNEGO OBSZARU "SIEWNA - KUŹNICY KOŁATAJOWSKIEJ" RYSUNEK PLANU - PROJEKT

EDYCJA WYŁOŻONA DO PUBLICZNEGO WGLĄDU  
 W DNIACH 6.08.2012-4.09.2012

ZAŁĄCZNIK NR 1  
 DO UCHWAŁY NR .....  
 RADY MIASTA KRAKOWA Z DNIA .....

## ELEMENTY USTALEŃ PLANU

-  granica obszaru objętego planem
-  linie rozgraniczające
-  Nieprzekraczalne linie zabudowy
-  **MN.1** teren zabudowy mieszkaniowej jednorodzinnej
-  **KDD.1** teren dróg publicznych klasy dojazdowej

## Bilans

Teren	Pow [ha]	[%]
MN.1	1.50	89.29
KDD.1	0.18	10.71
Razem	1.68	100

## ELEMENTY WYNIKAJĄCE Z PRZEPISÓW ODRĘBNYCH

-  granica strefy ochronnej terenu zamkniętego



10 0 20 40 m

Skala 1: 1000

URZĄD MIASTA KRAKOWA  
 BIURO PLANOWANIA PRZESTRZENNEGO