

MIEJSCOWY PLAN ZAGOSPODAROWANIA PRZESTRZENNEGO OBSZARU



"PIASTOWSKA"

RYСУNEK ROZWIĄZAŃ INFRASTRUKTURY TECHNICZNEJ

EDYCJA DO PONOWNEGO WYŁOŻENIA DO PUBLICZNEGO WGLĄDU W ZAKRESIE WPROWADZONYCH ZMIAN WYNIKAJĄCYCH Z ROZPATRZENIA UWAG W DNIACH 15.10.2012-13.11.2012

ZALĄCZNIK NR 2
DO UCHWAŁY NR
RADY MIASTA KRAKOWA Z DNIA

ELEMENTY USTALEŃ PLANU

-  granica obszaru objętego planem
-  linie rozgraniczające

MN.1 - MN.5
MN.9 - MN.10

tereny przeznaczone pod zabudowę mieszkaniową jednorodzinną w układzie wolnostojącym - wraz z komponentową zielenią ogrodową

MN.6 - MN.8

tereny przeznaczone pod zabudowę mieszkaniową jednorodzinną w układzie wolnostojącym lub bliźniacym - wraz z komponentową zielenią ogrodową

MN.Os.1 - MN.Os.5

tereny przeznaczone pod istniejącą zabudowę mieszkaniową jednorodzinną na obszarze osuwiska

MW.1

teren przeznaczony pod zabudowę wielorodzinną

UP.1

teren zabudowy usługowej - usługi związane z nauką, kulturą i oświatą - wraz z komponentową zielenią ogrodową

U.1

teren zabudowy usługowej wraz z komponentową zielenią ogrodową

ZP.1
ZP.2

tereny przeznaczone pod ogólnodostępną zielen urządzoną

ZPo.1 - ZPo.3

tereny przeznaczone pod ogrody i zielen towarzyszącą obiektom budowlanym

ZD.1

teren przeznaczony pod ogrody działkowe

ZPf.1

teren przeznaczony pod zielen wraz z zabudową inżynierską

KD/Z.1
KD/Z.2

tereny dróg publicznych klasy zbiorczej









KD/D.1 - KD/D.11

tereny dróg publicznych klasy dojazdowej




KDW.1 - KDW.3

tereny dróg wewnętrznych

INFRASTRUKTURA TECHNICZNA





-  w200 wodociąg
-  400/0/000 kanalizacja ogólnospławna
-  400/0 kanalizacja sanitarna
-  0,2/0,2/0 sieć gazowa średniego ciśnienia
-  0,2/0,2/0 sieć gazowa niskiego ciśnienia
-  0,2/0,2/0 kablowa sieć elektroenergetyczna wysokiego napięcia
-  0,2/0,2/0 sieć elektroenergetyczna średniego napięcia
-  4136 stacja transformatorowa SN/MN

ELEMENTY INFORMACYJNE PLANU

-  ciek wodny - Rudawa
-  zasięg obszarów o spadku powyżej 12%
-  granice i numery działek ewidencyjnych wg ewidencji gruntów i budynków



ZMIANY OZNACZEŃ NA RYSUNKU PLANU WYNIKAJĄCE Z ROZPATRZENIA UWAG.

-  linie rozgraniczające
-  KDXR.1 ciąg pieszo-rowerowy
-  KDD.12 tereny dróg publicznych klasy dojazdowej
-  A B strefa zwiększonej intensywności