

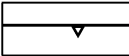




MIEJSKOWY PLAN ZAGOSPODAROWANIA PRZESTRZENNEGO OBSZARU "SIEWNA - KUŹNICY KOŁATAJOWSKIEJ" RYSUNEK PLANU - PROJEKT

EDYCJA WYŁOŻONA DO PUBLICZNEGO WGLĄDU W DNIACH
OD 19 GRUDNIA 2012 R. DO 22 STYCZNIA 2013 R.

ZĄŁĄCZNIK NR 1
DO UCHWAŁY NR
RADY MIASTA KRAKOWA Z DNIA


ELEMENTY USTALEŃ PLANU

-  granica obszaru objętego planem
-  linie rozgraniczające
-  Nieprzekraczalne linie zabudowy
-  **MN.1** teren zabudowy mieszkaniowej jednorodzinnej
-  **KDD.1** teren dróg publicznych klasy dojazdowej

Bilans

Teren	Pow [ha]	[%]
MN.1	1.56	92.86
KDD.1	0.12	7.14
Razem	1.68	100

ELEMENTY WYNIKAJĄCE Z PRZEPISÓW ODRĘBNYCH

-  granica strefy ochronnej terenu zamkniętego



10 0 20 40 m

Skala 1: 1000

URZĄD MIASTA KRAKOWA
BIURO PLANOWANIA PRZESTRZENNEGO