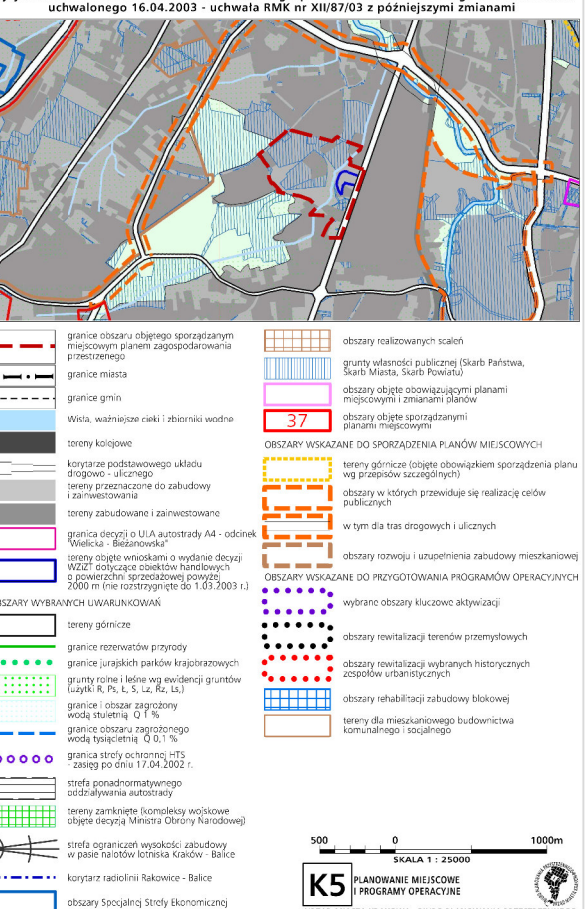
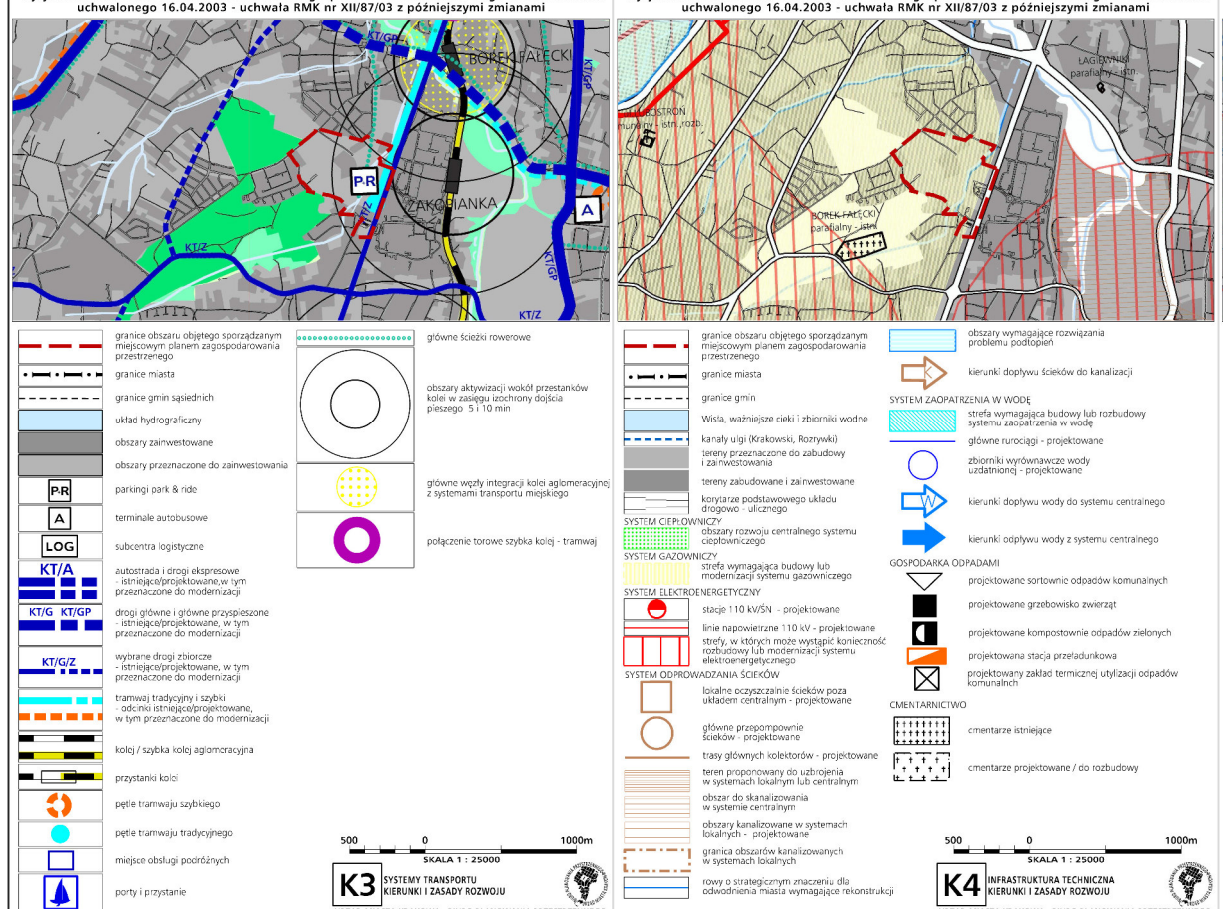
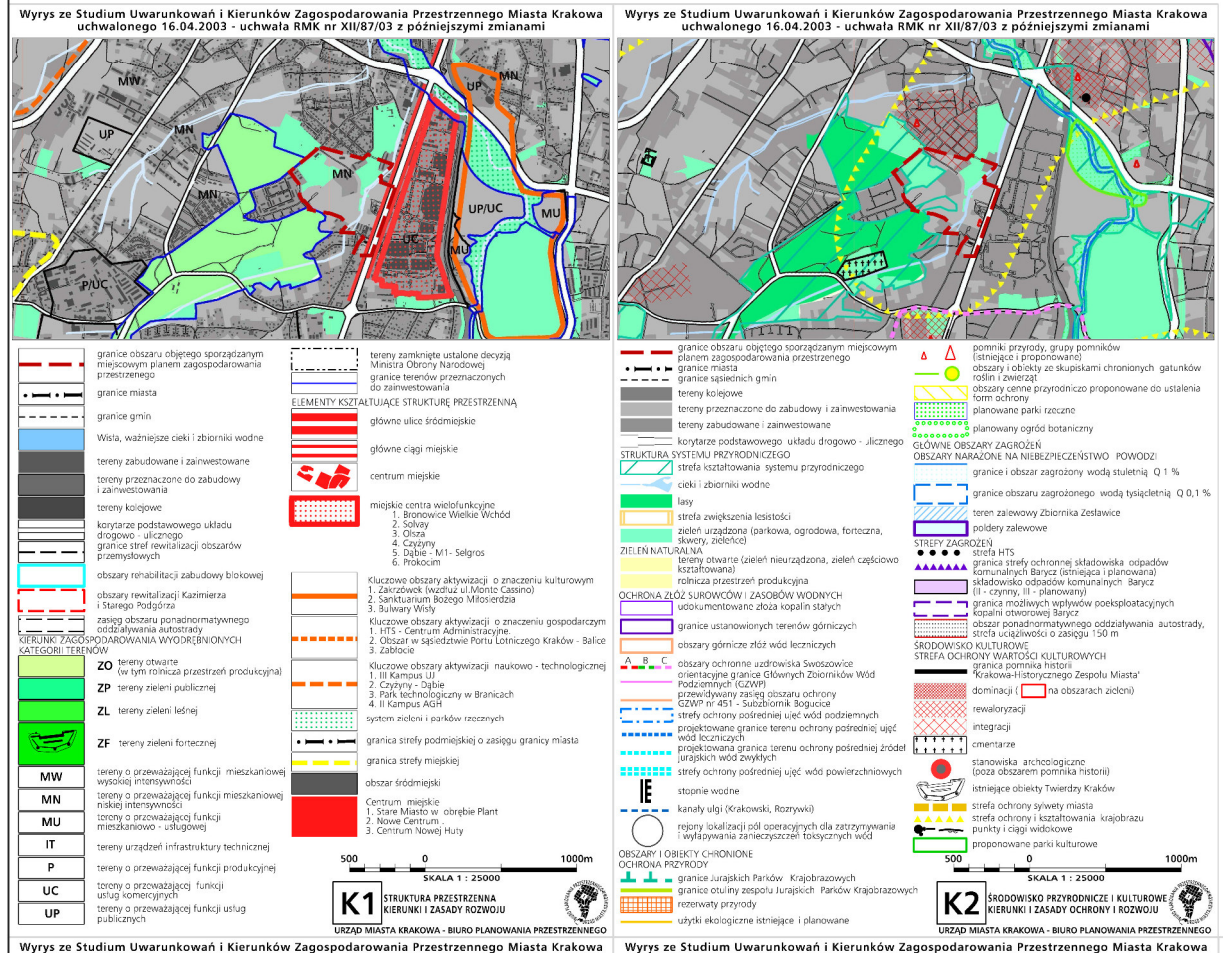


# MIEJSCOWY PLAN ZAGOSPODAROWANIA PRZESTRZENNEGO OBSZARU "LIBAN" W KRAKOWIE

PRZEZNACZENIE I WARUNKI ZAGOSPODAROWANIA TERENU - RYSUNEK PLANU - PROJEKT  
ZAŁĄCZNIK NR 1 DO UCHWAŁY NR..... RADY MIASTA KRAKOWA Z DNIA.....  
EDYCJA DO WYŁOŻENIA DO PUBLICZNEGO WGLĄDU

WYRYSY ZE STUDIUM



Przeznaczenie terenu	powierzchnia [ha]	%
MW	0,17	0,02
MWU	0,17	0,02
MN.1	0,05	0,01
MN.2	0,08	0,01
MN.3	0,08	0,01
MN.4	0,08	0,01
MN.5	0,08	0,01
MN.6	0,08	0,01
MN.7	0,08	0,01
MN.8	0,08	0,01
MN.9	0,08	0,01
MN.10	0,08	0,01
MN.11	0,08	0,01
MN.12	0,08	0,01
MN.13	0,08	0,01
MN.14	0,08	0,01
MN.15	0,08	0,01
MN.16	0,08	0,01
MN.17	0,08	0,01
MN.18	0,08	0,01
MN.19	0,08	0,01
MN.20	0,08	0,01
MN.21	0,08	0,01
MN.22	0,08	0,01
MN.23	0,08	0,01
MN.24	0,08	0,01
MN.25	0,08	0,01
MN.26	0,08	0,01
MN.27	0,08	0,01
MN.28	0,08	0,01
MN.29	0,08	0,01
MN.30	0,08	0,01
MN.31	0,08	0,01
MN.32	0,08	0,01
MN.33	0,08	0,01
MN.34	0,08	0,01
MN.35	0,08	0,01
MN.36	0,08	0,01
MN.37	0,08	0,01
MN.38	0,08	0,01
MN.39	0,08	0,01
MN.40	0,08	0,01
MN.41	0,08	0,01
MN.42	0,08	0,01
MN.43	0,08	0,01
MN.44	0,08	0,01
MN.45	0,08	0,01
MN.46	0,08	0,01
MN.47	0,08	0,01
MN.48	0,08	0,01
MN.49	0,08	0,01
MN.50	0,08	0,01
MN.51	0,08	0,01
MN.52	0,08	0,01
MN.53	0,08	0,01
MN.54	0,08	0,01
MN.55	0,08	0,01
MN.56	0,08	0,01
MN.57	0,08	0,01
MN.58	0,08	0,01
MN.59	0,08	0,01
MN.60	0,08	0,01
MN.61	0,08	0,01
MN.62	0,08	0,01
MN.63	0,08	0,01
MN.64	0,08	0,01
MN.65	0,08	0,01
MN.66	0,08	0,01
MN.67	0,08	0,01
MN.68	0,08	0,01
MN.69	0,08	0,01
MN.70	0,08	0,01
MN.71	0,08	0,01
MN.72	0,08	0,01
MN.73	0,08	0,01
MN.74	0,08	0,01
MN.75	0,08	0,01
MN.76	0,08	0,01
MN.77	0,08	0,01
MN.78	0,08	0,01
MN.79	0,08	0,01
MN.80	0,08	0,01
MN.81	0,08	0,01
MN.82	0,08	0,01
MN.83	0,08	0,01
MN.84	0,08	0,01
MN.85	0,08	0,01
MN.86	0,08	0,01
MN.87	0,08	0,01
MN.88	0,08	0,01
MN.89	0,08	0,01
MN.90	0,08	0,01
MN.91	0,08	0,01
MN.92	0,08	0,01
MN.93	0,08	0,01
MN.94	0,08	0,01
MN.95	0,08	0,01
MN.96	0,08	0,01
MN.97	0,08	0,01
MN.98	0,08	0,01
MN.99	0,08	0,01
MN.100	0,08	0,01
RAZEM	87,68	100,00

