

# PROGNOZA ODDZIAŁYWANIA NA ŚRODOWISKO MIEJSCOWEGO PLANU ZAGOSPODAROWANIA PRZESTRZENNEGO OBSZARU "REJON CMENTARZA PODGÓRSKIEGO"

SKALA 1:1000

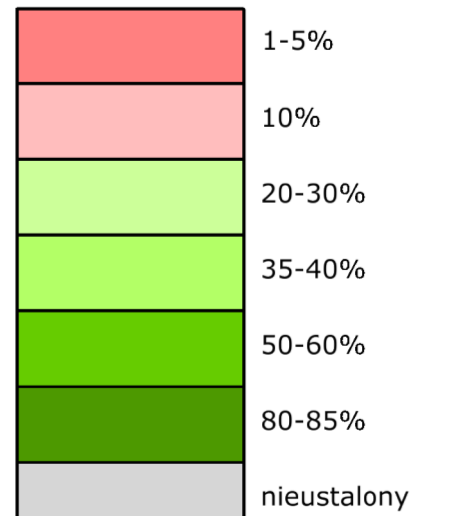


PAŹDZIERNIK 2012  
AKTUALIZACJA STYCZEŃ 2013

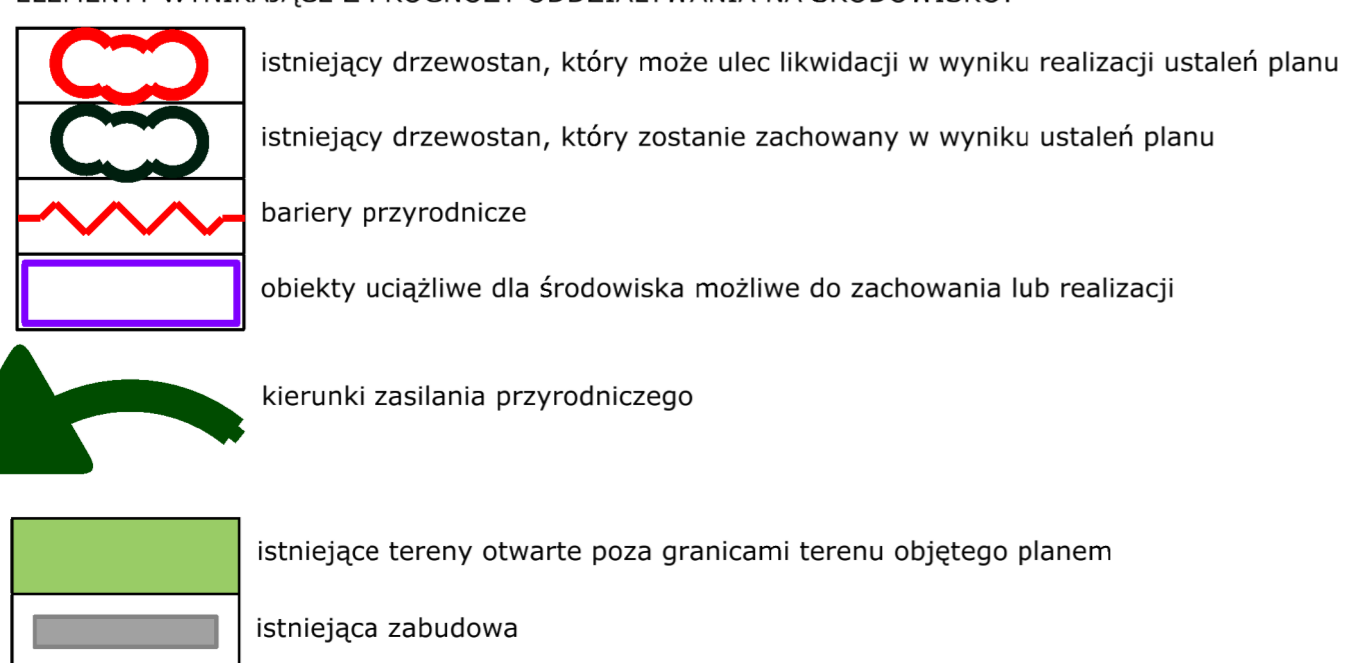
EDYCJA: WYŁOŻENIE DO PUBLICZNEGO WGLĄDU  
W DNIACH 07.03.2013-05.04.2013



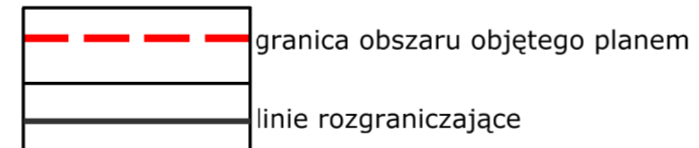
DOCELOWY MINIMALNY WSKAŹNIK TERENU BIOLOGICZNIE CZYNNEGO WG USTALEŃ PLANU:



ELEMENTY WYNIKAJĄCE Z PROGNOZY ODDZIAŁYWANIA NA ŚRODOWISKO:



ELEMENTY USTALEŃ PLANU:



TERENY ZABUDOWY MIESZKANIOWEJ O PODSTAWOWYM PRZEZNACZENIU:

MN	pod zabudowę mieszkaniową jednorodziną (MN.1)
MW	pod zabudowę mieszkaniową wielorodzinną (MW.1)

TERENY ZABUDOWY MIESZKANIOWO-USŁUGOWEJ O PODSTAWOWYM PRZEZNACZENIU:

MN/U	pod zabudowę jednorodziną, jednorodziną z usługami lub usługową (MN/U.1-MN/U.6)
------	---

TEREN ZABUDOWY USŁUGOWEJ O PODSTAWOWYM PRZEZNACZENIU:

U	pod zabudowę usługową (U.1)
---	-----------------------------

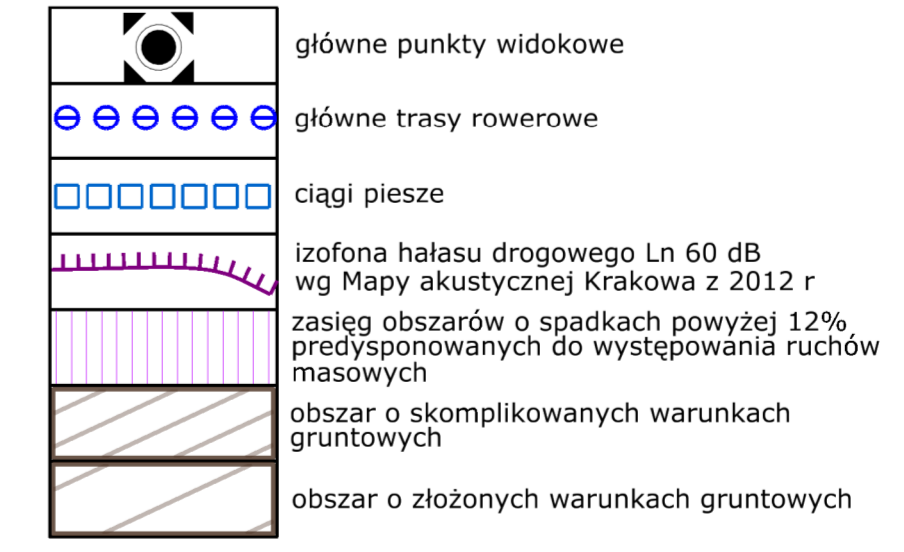
TERENY ZIELENI O PODSTAWOWYM PRZEZNACZENIU:

ZP	pod zieleni urządzoną (ZP.1)
ZPm	pod zieleni urządzoną towarzyszącą istniejącym obiektom budowlanym (ZPm.1-ZPm.7)
ZC	pod cmentarz (ZC.1)

TERENY DRÓG PUBLICZNYCH O PODSTAWOWYM PRZEZNACZENIU:

KDZT	pod drogę publiczną klasy zbiorczej z wydzielonym torowiskiem tramwajowym (KDZT.1)
KDD	pod drogę publiczną klasy dojazdowej (KDD.1-KDD.5)
KDW	pod drogę wewnętrzną (KDW.1)
KK	pod komunikację drogową w terenie zamkniętym (KK.1)

ELEMENTY INFORMACYJNE NIE STANOWIĄCE USTALEŃ PLANU:



ELEMENTY INFORMACYJNE NIE STANOWIĄCE USTALEŃ PLANU, WYNIKAJĄCE Z PRZEPISÓW ODRĘBNYCH

