












Stare Miasto

STRUKTURA WŁASNOŚCI GRUNTÓW



-  granice planu
-  krawędzie ulic
-  granice działek
-  budynki
-  Działki gminy Kraków nie oddane w żadną formę władania
-  Działki gminy Kraków oddane w różne formy władania
-  Działki gminy Kraków współwłasność ze Skarbem Państwa
-  Działki gminy Kraków współwłasność z innymi podmiotami
-  Działki Skarbu Państwa nie oddane w żadną formę władania
-  Działki Skarbu Państwa oddane w różne formy władania
-  Działki Skarbu Państwa współwłasność z innymi podmiotami
-  Działki osób prawnych
-  Działki osób fizycznych
-  Działki osób fizycznych i prawnych
-  Działki powiatu krakowskiego

50 0 50 100 150 200 m



URZĄD MIASTA KRAKOWA
BIURO PLANOWANIA PRZESTRZENNEGO
MARZEC 2006