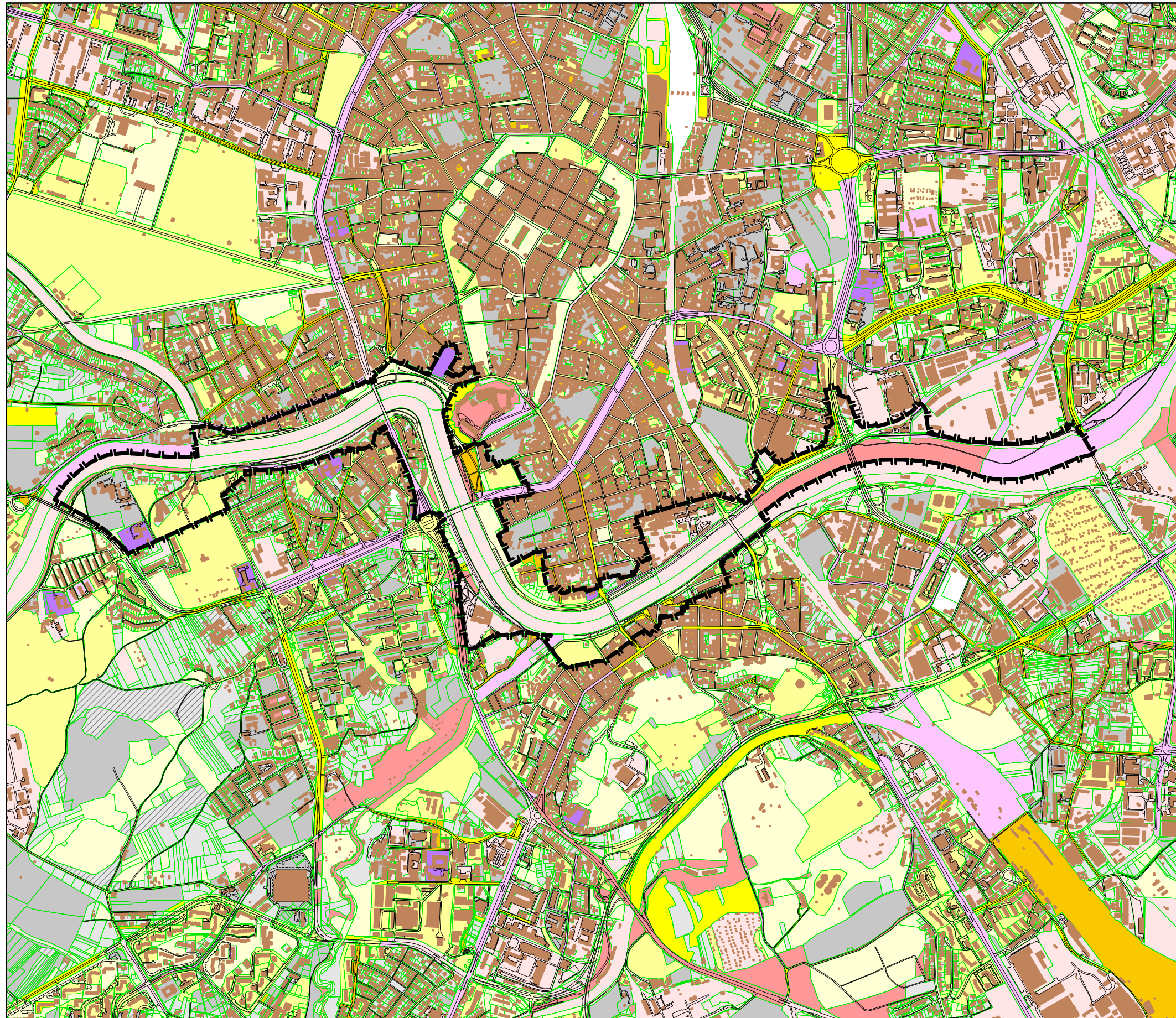

















"Bulwary Wisły"

STRUKTURA WŁASNOŚCI GRUNTÓW



-  Granica planu
-  Krawędzie ulic
-  Budynki
-  Granice działek
-  Działki gminy Kraków nie oddane w żadną formę władania
-  Działki gminy Kraków oddane w różne formy władania
-  Działki gminy Kraków współwłasność ze Skarbem Państwa
-  Działki gminy Kraków współwłasność z innymi podmiotami
-  Działki Skarbu Państwa nie oddane w żadną formę władania
-  Działki Skarbu Państwa oddane w różne formy władania
-  Działki Skarbu Państwa współwłasność z innymi podmiotami
-  Działki osób prawnych
-  Działki osób fizycznych
-  Działki osób fizycznych i prawnych
-  Działki powiatu krakowskiego

200 0 200 400 600 800 m



URZĄD MIASTA KRAKOWA
 BIURO PLANOWANIA PRZESTRZENNEGO
 MAJ 2007