


















"Borsucza II"

WYDANE DECYZYJE WZiZT i PB ORAZ ZŁOŻONE WNIOSKI O WZiZT

	granica planu		Działki gminy Kraków nie oddane w żadną formę władania		Działki osób prawnych
	granice działek		Działki gminy Kraków oddane w różne formy władania		Działki osób fizycznych
	budynki		Działki gminy Kraków oddane do użytkowania wieczyste		Działki osób fizycznych i prawnych
	krawędzie ulic		Działki gminy Kraków współwłasność ze Skarbem Państwa		Działki powiatu krakowskiego
			Działki gminy Kraków współwłasność z innymi podmiotami		
			Działki Skarbu Państwa nie oddane w żadną formę władania		
			Działki Skarbu Państwa oddane w różne formy władania		
			Działki Skarbu Państwa oddane do użytkowania wieczyste		
			Działki Skarbu Państwa współwłasność z innymi podmiotami		

50 0 50 100 150 200 m



URZĄD MIASTA KRAKOWA
BIURO PLANOWANIA PRZESTRZENNEGO
CZERWIEC 2008