




## "Kliny - Zachód II"

### STRUKTURA WŁASNOŚCI GRUNTÓW

	Działki gminy Kraków nie oddane w żadną formę władania		Działki osób prawnych		Granica planu
	Działki gminy Kraków oddane w różne formy władania		Działki osób fizycznych		Krawędzie ulic
	Działki gminy Kraków współwłasność ze Skarbem Państwa		Działki osób fizycznych i prawnych		Budynki
	Działki gminy Kraków współwłasność ze Skarbem Państwa		Działki powiatu krakowskiego		
	Działki gminy Kraków współwłasność z innymi podmiotami				
	Działki Skarbu Państwa nie oddane w żadną formę władania				
	Działki Skarbu Państwa oddane w różne formy władania				
	Działki Skarbu Państwa oddane w użytkowanie wieczyste				
	Działki Skarbu Państwa współwłasność z innymi podmiotami				

50 0 50 100 150 200 m



URZĄD MIASTA KRAKOWA  
BIURO PLANOWANIA PRZESTRZENNEGO  
CZERWIEC 2008