















"Krasickiego-Orawska"

STRUKTURA WŁASNOŚCI GRUNTÓW

- | | | | | | |
|---|--|---|------------------------------------|---|----------------|
|  | Działki gminy Kraków nie oddane w żadną formę władania |  | Działki osób prawnych |  | budynki |
|  | Działki gminy Kraków oddane w różne formy władania |  | Działki osób fizycznych |  | Granica planu |
|  | Działki gminy Kraków współwłasność ze Skarbem Państwa |  | Działki osób fizycznych i prawnych |  | krawędzie ulic |
|  | Działki gminy Kraków współwłasność z innymi podmiotami |  | Działki powiatu krakowskiego | | |
|  | Działki Skarbu Państwa nie oddane w żadną formę władania | | | | |
|  | Działki Skarbu Państwa oddane w różne formy władania | | | | |
|  | Działki Skarbu Państwa współwłasność z innymi podmiotami | | | | |

50 0 50 100 150 200 m



URZĄD MIASTA KRAKÓWA
BIURO PLANOWANIA PRZESTRZENNEGO
MAJ 2008