















"Rydłówka"

STRUKTURA WŁASNOŚCI GRUNTÓW

	Działki gminy Kraków nie oddane w żadną formę władania		Działki osób prawnych		budynki
	Działki gminy Kraków oddane w różne formy władania		Działki osób fizycznych		Granica planu
	Działki gminy Kraków współwłasność ze Skarbem Państwa		Działki osób fizycznych i prawnych		krawędzie ulic
	Działki gminy Kraków współwłasność z innymi podmiotami		Działki powiatu krakowskiego		
	Działki Skarbu Państwa nie oddane w żadną formę władania				
	Działki Skarbu Państwa oddane w różne formy władania				
	Działki Skarbu Państwa współwłasność z innymi podmiotami				

100 0 100 200 300 400 m



URZĄD MIASTA KRAKÓWA
BIURO PLANOWANIA PRZESTRZENNEGO
MAJ 2008