

Załącznik
do Zarządzenia Nr
Prezydenta Miasta Krakowa
z dniar.

**DOKUMENTACJA CZYNNOŚCI
POPREDZAJĄCYCH PODJĘCIE UCHWAŁY RADY MIASTA
KRAKOWA W SPRAWIE PRZYSTĄPIENIA DO SPORZĄDZENIA
MIEJSCOWEGO PLANU ZAGOSPODAROWANIA
PRZESTRZENNEGO OBSZARU
„STARE PODGÓRZE - KALWARYJSKA”**

Zgodnie z art. 14 ust. 5 ustawy z dnia 27 marca 2003 r. o planowaniu i zagospodarowaniu przestrzennym – przed podjęciem przez radę gminy uchwały o przystąpieniu do sporządzania miejscowego planu zagospodarowania przestrzennego - wójt, burmistrz albo prezydent miasta wykonuje analizy dotyczące zasadności przystąpienia do sporządzenia planu i stopnia zgodności przewidywanych rozwiązań z ustaleniami studium, przygotowuje materiały geodezyjne do opracowania planu oraz ustala niezbędny zakres prac planistycznych.

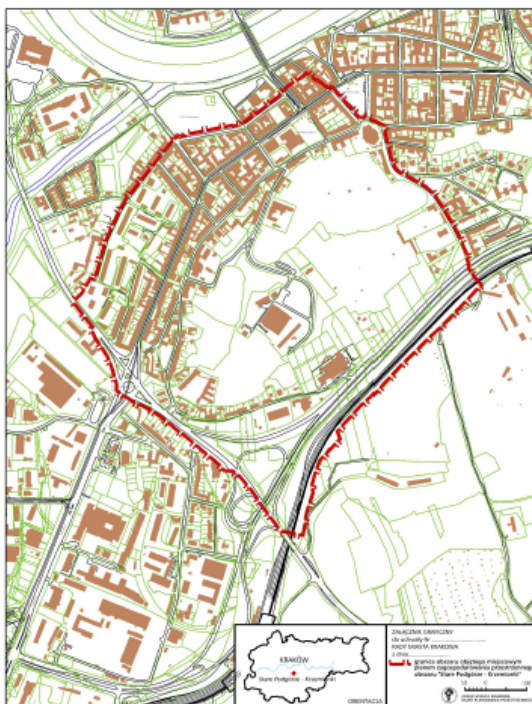
ZAWARTOŚĆ:

- 1. Analiza zasadności podziału obszaru tzw. Starego Podgórza na mniejsze obszarowo jednostki przed przystąpieniem do sporządzenia planów miejscowych**
- 2. Dokumentacja czynności poprzedzających podjęcie uchwały Rady Miasta Krakowa w sprawie przystąpienia do sporządzenia miejscowego planu zagospodarowania przestrzennego obszaru „Stare Podgórze – Krzemionki”**

1. Analiza zasadności podziału obszaru tzw. „Starego Podgórza” na mniejsze obszarowo jednostki przed przystąpieniem do sporządzenia planów miejscowych

Niniejsza dokumentacja czynności poprzedzających podjęcie uchwał Rady Miasta Krakowa w sprawach przystąpienia do sporządzania miejscowych planów zagospodarowania przestrzennego została wykonana dla obszaru tzw. Starego Podgórza. Komisja Planowania Przestrzennego i Ochrony Środowiska w swojej Opinii Nr 45/2011 z dnia 27 czerwca 2011 roku zarekomendowała podział obszaru planu miejscowego na odrębne, mniejsze powierzchniowo plany. Prezydent Miasta Krakowa uznał zasadność opinii Komisji i zaproponował wydzielenie nowych obszarów planów miejscowych. Niniejsza dokumentacja czynności w swojej treści zawiera zakres wszystkich nowo wydzielonych planów miejscowych.

Pierwotny, postulowany przez Prezydenta Miasta Krakowa, zakres planów miejscowych dla tzw. Starego Podgórza.



mpzp „Stare Podgórze – Krzemionki”



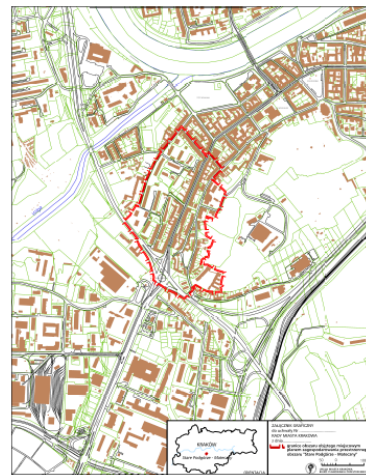
mpzp „Stare Podgórze – Wzgórze Lasoty”

W wyniku dalszych prac analitycznych zainspirowanych ww. opinią KPPIOŚ RMK Prezydent Miasta Krakowa zaproponował podział obszaru tzw. Starego Podgórza na 6 mniejszych obszarowo i spójnych w zakresie problematyki przestrzennej obszarów. Należy zaznaczyć, że łączna powierzchnia wszystkich tych 6 obszarów wskazanych do objęcia planami miejscowymi jest tożsama z powierzchnią łączną planów miejscowych uprzednio proponowanych, tj. „Stare Podgórze – Krzemionki” i „Stare Podgórze – Wzgórze Lasoty”. Granice tych planów, ich nazwy i powierzchnie obrazuje poniższe zestawienie:

Zakresy obszarowe planów proponowanych do podjęcia:



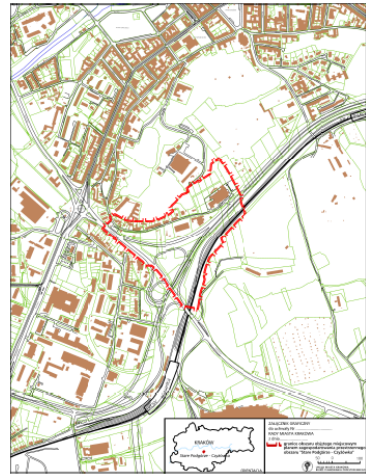
mpzp „Stare Podgórze – Limanowskiego”



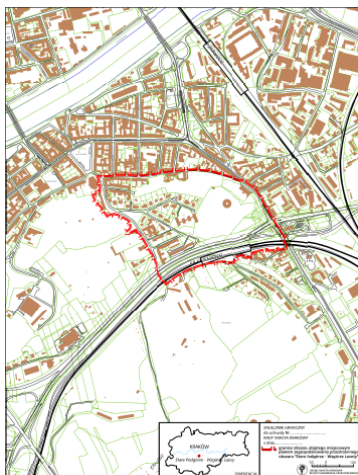
mpzp „Stare Podgórze – Mateczny”



mpzp „Stare Podgórze – Kalwaryjska”



mpzp „Stare Podgórze – Czyżówka”



mpzp „Stare Podgórze – Wzgórze Lasoty”



„Stare Podgórze – Krzemionki”

Powierzchnie planów:

mpzp „Stare Podgórze – Czyżówka” – 16,1 ha

mpzp „Stare Podgórze – Mateczny” – 18,8 ha

mpzp „Stare Podgórze – Kalwaryjska” – 11,5 ha

mpzp „Stare Podgórze – Limanowskiego” – 13,4 ha

mpzp „Stare Podgórze – Wzgórze Lasoty” – 24,5 ha

mpzp „Stare Podgórze – Krzemionki” – 36,6 ha

Dokumentacja zasadności poprzedzających podjęcie uchwały Rady Miasta Krakowa wykonana uprzednio dla obszarów „Stare Podgórze – Krzemionki” i „Stare Podgórze – Wzgórze Lasoty” zachowuje swoją aktualność w zastosowaniu do nowo ustalonych obszarów 6 miejscowych planów zagospodarowania przestrzennego odpowiednio do granic opracowania i problematyki tam występującej.

2. Dokumentacja czynności poprzedzających podjęcie uchwały Rady Miasta Krakowa w sprawie przystąpienia do sporządzenia miejscowego planu zagospodarowania przestrzennego obszaru „Stare Podgórze – Krzemionki”

**DOKUMENTACJA CZYNNOŚCI
POPREDZAJĄCYCH PODJĘCIE UCHWAŁY RADY MIASTA
KRAKOWA W SPRAWIE PRZYSTĄPIENIA DO SPORZĄDZENIA
MIEJSCOWEGO PLANU ZAGOSPODAROWANIA
PRZESTRZENNEGO OBSZARU
„STARE PODGÓRZE - KRZEMIONKI”**

Zgodnie z art. 14 ust. 5 ustawy z dnia 27 marca 2003 r. o planowaniu i zagospodarowaniu przestrzennym – przed podjęciem przez radę gminy uchwały o przystąpieniu do sporządzania miejscowego planu zagospodarowania przestrzennego - wójt, burmistrz albo prezydent miasta wykonuje analizy dotyczące zasadności przystąpienia do sporządzenia planu i stopnia zgodności przewidywanych rozwiązań z ustaleniami studium, przygotowuje materiały geodezyjne do opracowania planu oraz ustala niezbędny zakres prac planistycznych.

ZAWARTOŚĆ:

- I. Analiza zasadności przystąpienia do sporządzenia planu**
- II. Analiza stopnia zgodności przewidywanych rozwiązań planu z ustaleniami Studium uwarunkowań i kierunków zagospodarowania przestrzennego Miasta Krakowa**
- III. Informacja o materiałach geodezyjnych, przygotowanych do opracowania planu**
- IV. Ustalenie niezbędnego zakresu prac planistycznych**

I. Analiza zasadności przystąpienia do sporządzenia miejscowego planu zagospodarowania przestrzennego

- **Polityka przestrzenna zawarta w Studium uwarunkowań i kierunków zagospodarowania przestrzennego Miasta Krakowa uzasadnia potrzebę sporządzenia planu dla realizacji zasad zrównoważonego rozwoju i kształtowania ładu przestrzennego, poprzez:**
 - kształtowanie zrównoważonej, wielofunkcyjnej struktury przestrzennej miasta,
 - poprawę standardów i warunków życia w zabudowie istniejącej,
 - kontrolowany rozwój budownictwa mieszkaniowego,
 - lokalizację usług o charakterze lokalnym i ponadlokalnym,
 - ochronę środowiska przyrodniczego,
 - zrównoważony rozwój miasta,
 - kształtowanie przestrzeni publicznych,
 - ochronę zachowanych wartości kulturowych.

- **Sporządzenie planu uzasadniają także uwarunkowania o charakterze:**
 - **szans, których wykorzystanie dla rozwoju obszaru może być zapewnione odpowiednimi rozwiązaniami planu:**
 - podniesienie atrakcyjności tego rejonu miasta, odwiedzanego przez mieszkańców i turystów, zaspokajającego potrzeby poznawcze, estetyczne, rekreacyjne i wypoczynkowe,
 - tworzenie warunków dla poprawy standardów i warunków życia w tradycyjnie kształtowanej zabudowie miejskiej,
 - utrzymanie wysokich walorów krajobrazowych, turystycznych, przyrodniczych i historycznych,
 - zachowanie tradycyjnych punktów i ciągów widokowych,
 - możliwość realizacji wizji przestrzennej określonej w Studium uwarunkowań i kierunków zagospodarowania przestrzennego Miasta Krakowa w zakresie ochrony i kształtowania środowiska kulturowego i przyrodniczego.
 - **zagrożeń, których negatywny wpływ na rozwój obszaru będzie ograniczony rozwiązaniami planu:**
 - narastający chaos urbanistyczny jako efekt kontynuacji przypadkowego, niekontrolowanego w aspekcie przestrzennym, sposobu inwestowania w przypadku braku regulacji planistycznych,
 - utrzymywanie oraz utrwalenie zdegradowanej i zaniedbanej przestrzeni,
 - obniżająca się atrakcyjność obszaru,
 - pogorszenie warunków zamieszkania, wypoczynku i rekreacji mieszkańców,
 - sukcesywna zabudowa terenów otwartych o najwyższych wartościach, wynikająca z możliwości, jakie dają obecne regulacje prawne, skutkująca degradacją najcenniejszych przyrodniczo obszarów i w konsekwencji spadkiem atrakcyjności Miasta,
 - degradacja walorów widokowych,
 - dysharmonia środowiska kulturowego i przyrodniczego,
 - pogorszenie warunków do rekreacji mieszkańców Krakowa,
 - deformacja struktury urbanistycznej, zmiana formy architektonicznej zabytków, ich wystroju i wyposażenia stylowego,
 - zmiany historycznej funkcji i zabytkowego wyposażenia lokali użytkowych.

Ze względu na ograniczone możliwości prowadzenia konsekwentnej i skutecznej polityki przestrzennej w tym rejonie, ustalenie nowych funkcji i regulacji przestrzennych, uwzględniających warunki zrównoważonego rozwoju dla całego obszaru, może nastąpić wyłącznie w drodze ustanowienia prawa lokalnego, jakim jest miejscowy plan zagospodarowania przestrzennego.

- **Sporządzenie planu miejscowego umożliwi:**
 - ochronę terenów otwartych i zasobów środowiska przyrodniczego,
 - kształtowanie systemu zieleni i harmonijnego krajobrazu,
 - ustalenie zasad kompozycji przestrzennej, ze szczególnym uwzględnieniem przestrzeni publicznych, punktów i ciągów widokowych,
 - zahamowanie procesów degradacji przestrzennej,
 - poprawę wizerunku przestrzennego obszaru,
 - prawidłowe, zgodne ze specyfiką obszaru, kształtowanie przestrzeni usług publicznych,
 - rozwiązanie problemów komunikacyjnych i infrastrukturalnych.

II. Analiza stopnia zgodności przewidywanych rozwiązań planu z ustaleniami Studium uwarunkowań i kierunków zagospodarowania przestrzennego Miasta Krakowa

Problematyka i rozwiązania planu uwzględnią uwarunkowania oraz kierunki rozwoju i kształtowania obszaru w zakresie struktury przestrzennej oraz polityki zawartej w Studium uwarunkowań i kierunków zagospodarowania przestrzennego Miasta Krakowa.

Problematyka i rozwiązania planu uwzględnią uwarunkowania oraz kierunki rozwoju i kształtowania obszaru w zakresie struktury przestrzennej oraz polityki zawartej w Studium uwarunkowań i kierunków zagospodarowania przestrzennego Miasta Krakowa.

Studium określa obszar „Stare Podgórze - Krzemionki” (w całości bądź w poszczególnych częściach) jako:

- tereny o przeważającej funkcji mieszkaniowo – usługowej,
- tereny o przeważającej funkcji usług komercyjnych,
- tereny zieleni publicznej,
- obszar w większości zabudowany i zainwestowany,
- obszar do zabudowy i zainwestowania,
- strefa ochrony sylwety miasta,
- teren w obszarze śródmiejskim,
- w granicach obszaru zagrożonego wodą tysiącletnią,
- w granicach obszaru proponowanego parku kulturowego,
- w granicach strefy kształtowania systemu przyrodniczego,
- w obszarze rewitalizacji Kazimierza i Starego Podgórza.

1. W celu oceny stopnia zgodności przewidywanych rozwiązań planu z ustaleniami Studium uwarunkowań i kierunków zagospodarowania przestrzennego Miasta Krakowa przeprowadzono analizę możliwości kształtowania struktury przestrzennej w zakresie:

- **głównych elementów kształtowania struktury przestrzennej,**
- **charakteru, przeznaczeń oraz struktury terenów,**
- **ochrony i kształtowania środowiska przyrodniczego,**
- **lokalizacji przestrzeni publicznych i określenie sposobu ich kształtowania.**

W tym zakresie rozwiązania planu uwzględnią w szczególności:

- dostosowanie wielkości programu i form zabudowy do lokalnych warunków,
- poprawę wizerunku przestrzennego obszaru,
- zachowanie otwartych przestrzeni o wysokich wartościach krajobrazowych, w tym szczególnie płaszczyzn widokowych i panoram oglądanych z punktów i ciągów widokowych,
- kształtowanie terenów zieleni jako przestrzeni publicznych o wysokich walorach estetycznych, przyrodniczych, funkcjonalnych i krajobrazowych,
- kształtowanie niezbędnej infrastruktury służącej publicznemu wykorzystaniu obszarów dla celów rekreacji, wypoczynku, edukacji i dydaktyki mieszkańców,
- utrwalenie zachowanych cennych zasobów powiązań przyrodniczych,

- utrwalenie istniejących i ukształtowanie nowych lokalnych przestrzeni publicznych,
- integrację przestrzenną i funkcjonalną obszaru ze strukturą miasta szczególnie w zakresie powiązań funkcjonalnych, widokowych i kompozycyjnych.

2. W celu oceny stopnia zgodności przewidywanych rozwiązań planu z ustaleniami Studium przeprowadzono także analizę polityki przestrzennej w zakresie:

- **ochrony środowiska przyrodniczego,**
- **ochrony środowiska kulturowego,**
- **systemu transportu,**
- **rozwoju infrastruktury technicznej i komunalnej.**

W tym zakresie rozwiązania planu uwzględnią w szczególności:

- przekształcenia przestrzenne istniejących terenów zabudowanych,
- uregulowanie zasad rozwoju funkcjonalno-przestrzennego w powiązaniu z koordynacją przedsięwzięć inwestorskich,
- zapewnienie prawidłowej obsługi komunikacyjnej wewnątrz obszaru oraz powiązań z układem komunikacyjnym miasta,
- rozbudowę i modernizację infrastruktury technicznej i komunalnej,
- ochronę systemu przyrodniczego przed naporem inwestycyjnym na tereny ważne przyrodniczo, z uwzględnieniem:
 - istniejących wartości przyrodniczych i kulturowych,
 - istniejących wartości kulturowych zieleni,
 - dostępności do terenów rekreacyjnych i sportowych,
 - rozbudowy i modernizacji infrastruktury technicznej i komunalnej,
- uzupełnienie sieci drogowo-ulicznej o układy i ciągi ruchu pieszego oraz trasy ruchu rowerowego,
- budowę ciągów infrastruktury technicznej z zachowaniem ochrony walorów krajobrazowych terenów.

Przeprowadzona analiza stopnia zgodności przewidywanych rozwiązań planu z ustaleniami Studium wykazała, że plan sporządzony zgodnie z założeniami zawartymi w „Analizie zasadności przystąpienia do sporządzania planu” będzie zgodny ze Studium uwarunkowań i kierunków zagospodarowania przestrzennego Miasta Krakowa, przyjętym Uchwałą Nr XII/87/03 Rady Miasta Krakowa z dnia 16 kwietnia 2003 roku ze zmianami.

III. Informacja o materiałach geodezyjnych przygotowanych do opracowania planu

1. **Cyfrowa mapa zasadnicza** (skan) - ukształtowanie terenu, uzbrojenie (źródło – Urząd Miasta Krakowa),
2. **Cyfrowa mapa działek, budynków i krawędzi ulic** (źródło – jw.),
3. **Cyfrowa mapa ewidencyjna gruntów** (źródło – Miejski Zarząd Baz Danych),
4. **Cyfrowa mapa struktury własności gruntów** (źródło – jw.).

Materiały te obejmują obszar objęty planem oraz tereny otaczające - w zasięgu niezbędnym do opracowania planu.

Wyżej wymienione materiały znajdują się w zasobach Wydziału Geodezji i Miejskiego Zarządu Baz Danych Urzędu Miasta Krakowa.

IV. Niezbędny zakres prac planistycznych

1. Zakres czynności i prac planistycznych:

- zebranie materiałów wejściowych,
- przygotowanie wytycznych ze Studium uwarunkowań i kierunków zagospodarowania przestrzennego Miasta Krakowa,
- uzyskanie wytycznych ze Strategii Rozwoju Miasta,
- uzyskanie wskazań i wniosków z planu zagospodarowania przestrzennego Województwa Małopolskiego,
- wykonanie opracowania ekofizjograficznego i innych specjalistycznych,
- wykonanie inwentaryzacji urbanistycznej, syntezy uwarunkowań,
- rozpatrzenie wniosków do planu,
- opracowanie koncepcji planu (ew. uzyskanie wstępnej opinii MKUA),
- opracowanie projektu planu wraz z prognozą oddziaływania na środowisko i z prognozą skutków finansowych uchwalenia planu,
- wyłożenie projektu planu do publicznego wglądu (w tym przeprowadzenie publicznej dyskusji nad rozwiązaniami projektu planu) oraz przeprowadzenie postępowania w sprawie oddziaływania na środowisko,
- rozpatrzenie uwag do projektu planu (ew. ponowienie uzgodnień w niezbędnym zakresie),
- przygotowanie projektu planu do uchwalenia (stwierdzenie jego zgodności z ustaleniami Studium, rozstrzygnięcia o sposobie rozpatrzenia uwag do projektu planu oraz o sposobie realizacji zapisanych w planie inwestycji z zakresu infrastruktury – zasady ich finansowania),
- skierowanie projektu planu do uchwalenia przez Radę Miasta Krakowa wraz z pełną informacją o dokumentach planistycznych.

2. Problematyka ustaleń i rozwiązań planu wg przepisów ustawy o planowaniu i zagospodarowaniu przestrzennym obejmie:

- określenie przeznaczenia terenów oraz linii rozgraniczających tereny o różnym przeznaczeniu lub różnych zasadach zagospodarowania,
- określenie zasad ochrony i kształtowania ładu przestrzennego,
- określenie zasad ochrony środowiska, przyrody i krajobrazu kulturowego,

- określenie zasad ochrony dziedzictwa kulturowego i zabytków oraz dóbr kultury współczesnej,
- określenie wymagań wynikających z potrzeb kształtowania przestrzeni publicznych,
- określenie zasad kształtowania zabudowy oraz wskaźników zagospodarowania terenu, maksymalnej i minimalnej intensywności zabudowy jako wskaźnika powierzchni całkowitej zabudowy w odniesieniu do powierzchni działki budowlanej, minimalnego udziału procentowego powierzchni biologicznie czynnej w odniesieniu do powierzchni działki budowlanej, maksymalnej wysokości zabudowy, minimalnej liczby miejsc do parkowania i sposobu ich realizacji oraz linii zabudowy i gabarytów obiektów,
- określenie granic i sposobów zagospodarowania terenów lub obiektów podlegających ochronie, ustalonych na podstawie odrębnych przepisów, w tym terenów górniczych, a także narażonych na niebezpieczeństwo powodzi oraz zagrożonych osuwaniem się mas ziemnych,
- określenie szczegółowych zasad i warunków scalania i podziału nieruchomości objętych planem miejscowym,
- określenie szczególnych warunków zagospodarowania terenów oraz ograniczeń w ich użytkowaniu, w tym zakazu zabudowy,
- określenie zasad modernizacji, rozbudowy i budowy systemów komunikacji i infrastruktury technicznej,
- określenie sposobów i terminów tymczasowego zagospodarowania, urządzania i użytkowania terenów,
- określenie stawek procentowych, na podstawie których ustala się opłatę, o której mowa w art. 36 ust. 4 ustawy z dnia 27 marca 2003 r. z późn. zm. o planowaniu i zagospodarowaniu przestrzennym,

oraz w przypadku wystąpienia uzasadnionych potrzeb:

- granice obszarów wymagających przeprowadzenia scaleń i podziałów nieruchomości,
- granice obszarów rehabilitacji istniejącej zabudowy i infrastruktury technicznej,
- granice obszarów wymagających przekształceń lub rekultywacji,
- granice terenów pod budowę urządzeń, oraz granice ich stref ochronnych związanych z ograniczeniami w zabudowie, zagospodarowaniu i użytkowaniu terenu oraz występowaniem znaczącego oddziaływania tych urządzeń na środowisko,
- granice terenów rozmieszczenia inwestycji celu publicznego o znaczeniu lokalnym,
- granice terenów inwestycji celu publicznego o znaczeniu ponadlokalnym, linii kolejowej o znaczeniu państwowym,
- granice terenów rekreacyjno-wypoczynkowych oraz terenów służących organizacji imprez masowych,
- granice stref zamkniętych, i granice stref ochronnych,
- sposób usytuowania obiektów budowlanych w stosunku do dróg i innych terenów publicznie dostępnych oraz do granic przyległych nieruchomości, kolorystykę obiektów budowlanych oraz pokrycie dachów,
- zasady i warunki sytuowania obiektów małej architektury, tablic i urządzeń reklamowych oraz ogrodzeń, ich gabaryty, standardy jakościowe oraz rodzaje materiałów budowlanych, z jakich mogą być wykonane,
- minimalną powierzchnię nowo wydzielonych działek budowlanych.

3. Granice obszaru planu.

Granice obszaru objętego planem ustalono na podstawie wskazań Studium uwarunkowań i kierunków zagospodarowania przestrzennego Miasta Krakowa, w oparciu o analizy poprzedzające przystąpienie do sporządzania planu, z uwzględnieniem powiązań z otoczeniem oraz na podstawie konsultacji z Wydziałem Gospodarki Komunalnej i Zarządem Infrastruktury Komunalnej i Transportu.

Powierzchnia obszaru objętego planem – 86,8 ha.