











"Stare Podgórze - Wzgórze Lasoty"

Wydane decyzje WZiZT i PB
oraz złożone wnioski o WZiZT

Legenda

-  granica planu
-  krawędzie ulic
-  granice działek
-  budynki
-  145 numer wniosku o wydanie WZiZT
-  wnioski o wydanie WZiZT w okresie 2003-2011
-  573 numer rejestru cyfrowego - decyzje WZiZT - opisy
-  decyzje WZiZT wydane w latach 2003-2011
-  352 numer rejestru cyfrowego - decyzje o pozwoleniu na budowę
-  decyzje o pozwoleniu na budowę wydane w latach 2003-2011



URZĄD MIASTA KRAKOWA
BIURO PLANOWANIA PRZESTRZENNEGO
LIPIEC 2011

OPRACOWANE NA PODSTAWIE DANYCH UZYSKANYCH Z MIĘJSKIEGO SYSTEMU INFORMACJI PRZESTRZENNEJ / STAN NA LIPIEC 2011/