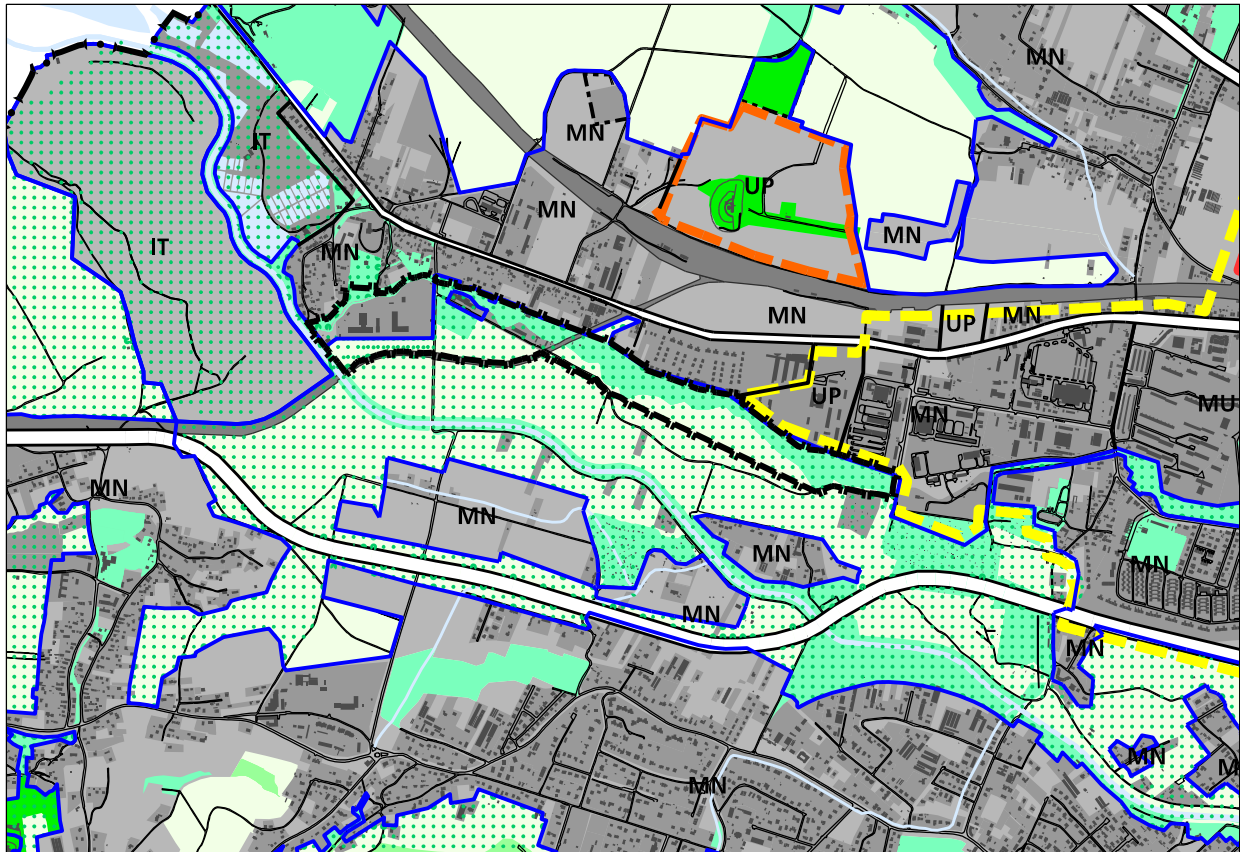















Informacja graficzna ze Studium Uwarunkowań i Kierunków Zagospodarowania Przestrzennego Miasta Krakowa









-  granice planu
-  granice miasta
-  granice gmin
-  Wisła, ważniejsze ciek i zbiorniki wodne
-  tereny zabudowane i zainwestowane
-  tereny przeznaczone do zabudowy i zainwestowania
-  tereny kolejowe
-  korytarze podstawowego układu drogowo - ulicznego
-  granice stref rewitalizacji obszarów przemysłowych
-  obszary rehabilitacji zabudowy blokowej
-  obszary rewitalizacji Kazimierza i Starego Podgórza
-  zasięg obszaru ponadnormatywnego oddziaływania autostrady

KIERUNKI ZAGOSPODAROWANIA WYODRĘBNIONYCH KATEGORII TERENÓW

-  **ZO** tereny otwarte (w tym rolnicza przestrzeń produkcyjna)
-  **ZP** tereny zieleni publicznej
-  **ZL** tereny zieleni leśnej
-  **ZF** tereny zieleni fortecznej
-  **MW** tereny o przeważającej funkcji mieszkaniowej wysokiej intensywności
-  **MN** tereny o przeważającej funkcji mieszkaniowej niskiej intensywności
-  **MU** tereny o przeważającej funkcji mieszkaniowo - usługowej
-  **IT** tereny urządzeń infrastruktury technicznej
-  **P** tereny o przeważającej funkcji produkcyjnej
-  **UC** tereny o przeważającej funkcji usług komercyjnych
-  **UP** tereny o przeważającej funkcji usług publicznych
-  tereny zamknięte ustalone decyzją Ministra Obrony Narodowej
-  granice terenów przeznaczonych do zainwestowania

ELEMENTY KSZTAŁTUJĄCE STRUKTURĘ PRZESTRZENNĄ

-  główne ulice śródmiejskie
-  główne ciągi miejskie
-  centrum miejskie
-  miejskie centra wielofunkcyjne
 - 1. Bronowice Wielkie Wchód
 - 2. Solvay
 - 3. Olsza
 - 4. Czyżyny
 - 5. Dąbie - M1 - Selgros
 - 6. Prokocim
-  Kluczowe obszary aktywizacji o znaczeniu kulturowym
 - 1. Zakrzówek (wzdłuż ul. Monte Cassino)
 - 2. Sanktuarium Bożego Miłosierdzia
 - 3. Bulwary Wisły
-  Kluczowe obszary aktywizacji o znaczeniu gospodarczym
 - 1. HTS - Centrum Administracyjne.
 - 2. Obszar w sąsiedztwie Portu Lotniczego Kraków - Balice
 - 3. Zabłocie
-  Kluczowe obszary aktywizacji naukowo - technologicznej
 - 1. III Kampus UJ
 - 2. Czyżyny - Dąbie
 - 3. Park technologiczny w Branicach
 - 4. II Kampus AGH
-  system zieleni i parków rzecznych
-  granica strefy podmiejskiej o zasięgu granicy miasta
-  granica strefy miejskiej
-  obszar śródmiejski
-  Centrum miejskie
 - 1. Stare Miasto w obrębie Plant
 - 2. Nowe Centrum
 - 3. Centrum Nowej Huty



STRUKTURA PRZESTRZENNIA KIERUNKI I ZASADY ROZWOJU



URZĄD MIASTA KRAKOWA
BIURO PLANOWANIA PRZESTRZENNEGO

K1