











Mapa strefy ochronnej A z istniejącymi zakładami i urządzeniami lecznictwa uzdrowskiego

Skala 1 : 5 000

Legenda:

-  Granica działki
-  Droga
-  Nazwa ulicy
-  Budynek
-  Ciek wodny
-  Źródło

-  Granica strefy ochronnej A
-  Kontur Parku Zdrojowego
-  Obiekt zakładu lecznictwa uzdrowskiego
-  Teren zielony

- 1** Główny Dom Zdrojowy "Nowe Łazienki"
- 2** Restauracja "Parkowa"
- 3** Sanatorium "Szwajcarka"
- 4** Pawilon "Słońce"
- 5** Kołtownia
- 6** Budynek Gospodarczy "Bacówka"

Mapa wykonana na podstawie danych z MSIP przez IT-05
Kraków, ul. Grunwaldzka 8/301, tel./fax 012 616 97 40

MZBD_2008_11_05_Swoszowice_Map_a_z3_v24

