












Mapa strefy ochronnej A z istniejącymi zakładami i urządzeniami lecznictwa uzdrowskiego

Skala 1 : 5 000

Legenda:

- | | | | | | |
|---|-----------------|---|--|---|---|
|  | Granica działki |  | Granica strefy ochronnej A |  | Obiekt zakładu lecznictwa uzdrowskiego: |
|  | Droga |  | Teren lecznictwa uzdrowskiego wg MPZP "Swoszowice Uzdrawisko" Uchwała Nr XII/130/11 RMK z dn. 13 IV 2011r. | 1 | Główny Dom Zdrojowy "Nowe Łazienki" |
|  | Nazwa ulicy |  | Obszar Parku Zdrojowego objęty ochroną na podst. odrębnych przepisów z zakresu ochrony zabytków i opieki nad zabytkami | 2 | Restauracja "Parkowa" |
|  | Budynek | | | 3 | Sanatorium "Szwajcarka" |
|  | Ciek wodny | | | 4 | Pawilon "Słońce" |
|  | Źródło | | | 5 | Kołownia |
|  | Teren zielony | | | 6 | Budynek gospodarczy "Bacówka" |

Mapa wykonana na podstawie danych z MSIP przez IT-05
Kraków, ul. Grunwaldzka 8/301, tel./fax 012 616 97 40

MZBD_2008_11_08_Swoszowice_Mapy_p3_v28

