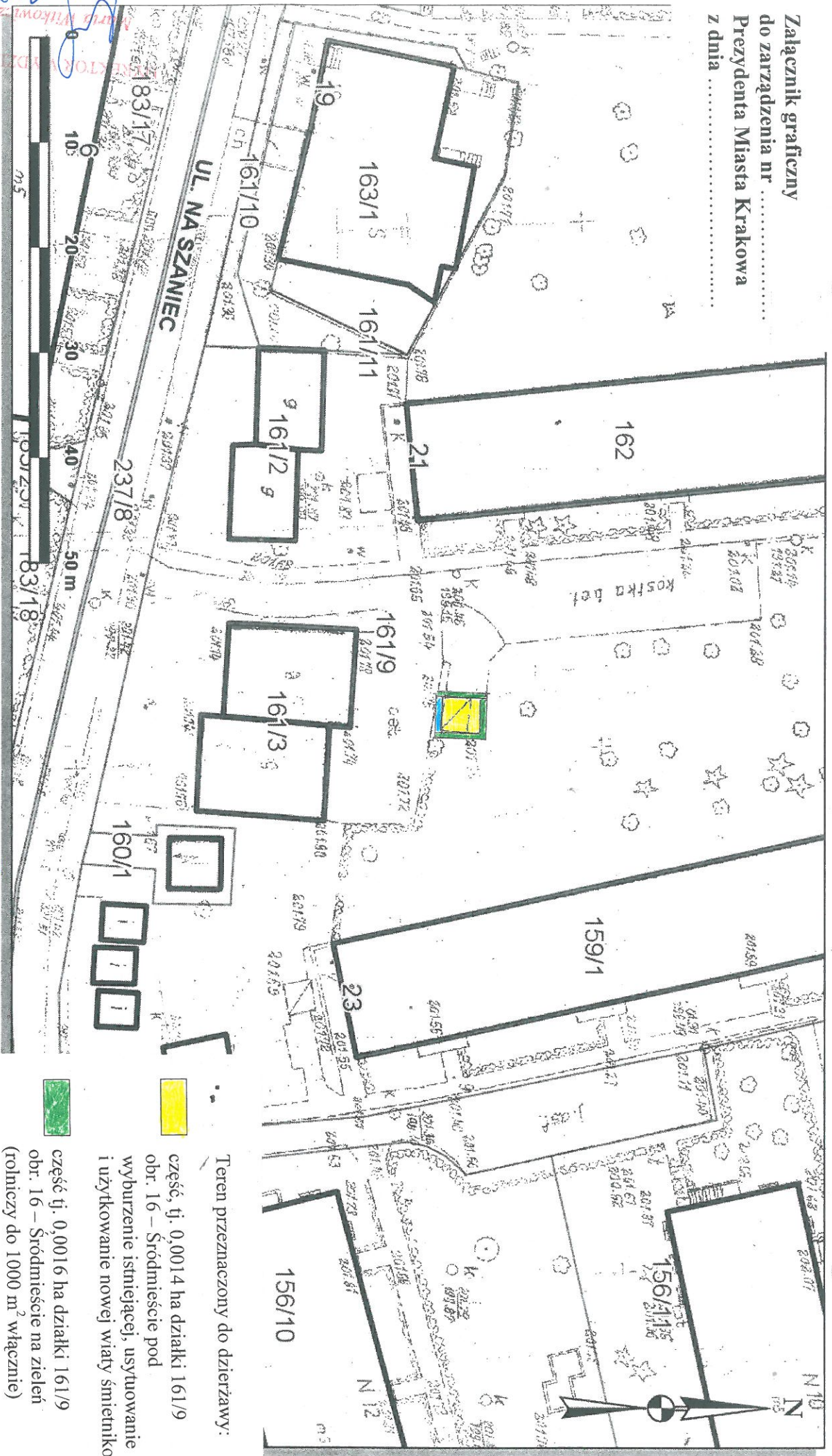


Skala 1 : 500





Załącznik graficzny
do zarządzenia nr
Prezydenta Miasta Krakowa
z dnia



mapa przygotowana przy użyciu
Internetowego Serwera Danych Przestrzennych



Teren przeznaczony do dzierżawy:


-  część tj. 0,0014 ha działki 161/9 obr. 16 – Śródmieście pod wyburzenie istniejącej, usytuowanie i użytkowanie nowej wiaty śmietnikowej
-  część tj. 0,0016 ha działki 161/9 obr. 16 – Śródmieście na zielen (rolniczy do 1000 m² łącznie)
-  część tj. 0,0004 ha działki 161/9 obr. 16 – Śródmieście na doście
-  (droga dojazdowa)

Udostępniane informacje nie są dokumentami w postępowaniach administracyjnych i innych.

Dokumenty należy zamawiać w Wydziale Geodezji co podlega opłatom zgodnie z rozporządzeniem z dnia 19 lutego 2004r. w sprawie wysokości opłat za czynności geodezyjne i kosztów wykonania wyników tych czynności (Dz.U. Nr 37 poz. 333).

Wydruk sporządzony przez cyrana (Cyran Andrzej, Wydział Skarbu Miasta), 2013.11.25 09:15:39

 Andrzej Cyran
 Magdalena Charyzewska
 3.12.13
 Krzysztof Piotrowski
 07.12.13


 20.12.2013
 20.12.2013