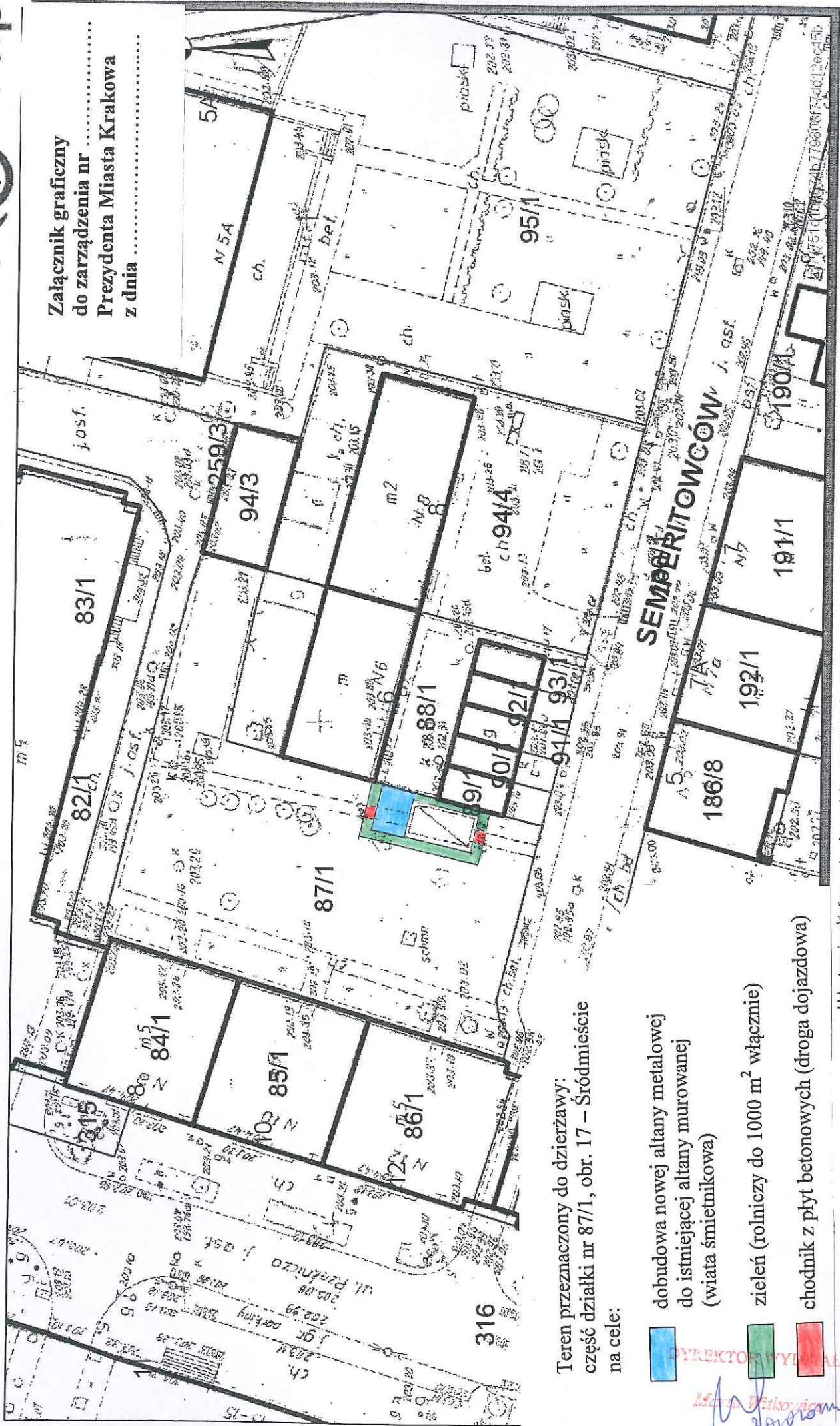


Skala 1 : 500






mapa przygotowana przy użyciu
Internetowego Serwera Danych Przestrzennych

Załącznik graficzny
do zarządzenia nr
Prezydenta Miasta Krakowa
z dnia



Teren przeznaczony do dzierżawy:
część działki nr 87/1, obr. 17 – Śródmieście
na cele:

-  dobudowa nowej altany metalowej do istniejącej altany murowanej (wiata śmietnikowa)
-  zieleni (rolniczy do 1000 m² włącznie)
-  chodnik z płyt betonowych (droga dojazdowa)

Udostępniane informacje nie są dokumentami w postępowaniach administracyjnych i innych. Dokumenty należy zamawiać w Wydziale Geodezji co podlega opłatom zgodnie z rozporządzeniem z dnia 19 lutego 2004r. w sprawie wysokości opłat za czynności geodezyjne i kartograficzne oraz udzielanie informacji, a także za wykonywanie wyrysów i wypisów z operatu ewidencyjnego (Dz.U. Nr 37 poz.333).

Wydruk sporządzony przez smoronską (FILIPOWSKA JOANNA, Wydział Skarbu Miasta) 2014.08.01 10:43:04

INSPEKTOR

KIEROWNIK REPERTARIUM

20.10.14

Maria Charzewska

Andrzej Cyran

14.10.2014r.

Krzysztof Eworalowski

28.10.14

Maria Filipowska
2014.08.01