

Działki

nie wybrane













wybrane

Punkty adresowe

nie wybrane

wybrane

Budynki

-  BIUROWE
-  HANDLOWO-USŁUGOWE
-  INNE NIEMIESZKALNE
-  MIESZKALNE
-  OŚWIATY, NAUKI I KULTURY
-  PRODUKCYJNE, USŁUGOWE I
-  PRZEMYSŁOWE
-  SZPITALI I ZAKŁADÓW OPIEKI
-  TRANSPORTU I ŁĄCZNOŚCI
-  ZBIORNIKI, SILOSY I BUDYNKI
-  wybrane
-  pozostałe

Obręby

nie wybrane

wybrane

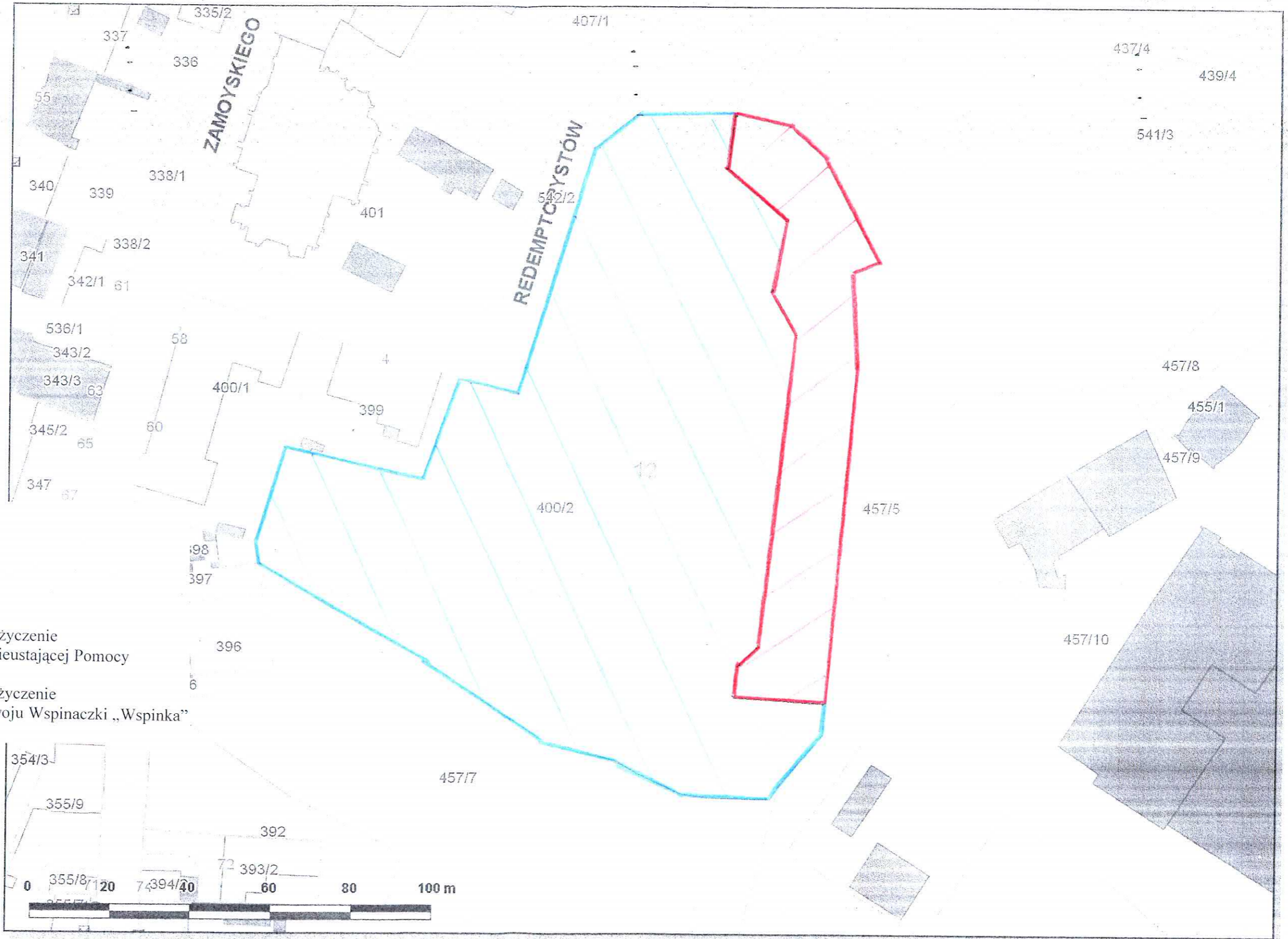
MSIP F04 Ulice nazwy

nie wybrane

wybrane


Skala 1 : 1000


mapa przygotowana przy użyciu Internetowego Serwera Danych Przestrzennych



Załącznik graficzny do zarządzenia nr Prezydenta Miasta Krakowa dnia

LEGENDA

 teren przeznaczony do oddania w użyczenie na rzecz Parafii pw. Matki Bożej Nieustającej Pomocy

 teren przeznaczony do oddania w użyczenie na rzecz Fundacji Wspierania Rozwoju Wspinaczki „Wspinka”

DYREKTOR

Krzysztof Kowal

Zarząd Infrastruktury Sportowej w Krakowie
ul. Walerego Sławka 10
30-633 Kraków
NIP 6792988495
-8-

Udostępniane informacje nie są dokumentami w postępowaniach administracyjnych i innych. Dokumenty należy zamawiać w Wydziale Geodezji co podlega opłatom zgodnie z zał.do ustawy z dn.5 czerwca 2014 r. o zmianie ustawy - Prawo geodezyjne i kartograficzne oraz ustawy o postępowaniu egzekucyjnym w administracji (Dz.U.2014.poz.897).