




Skala 1 : 500

mapa przygo
Internetowego Ser

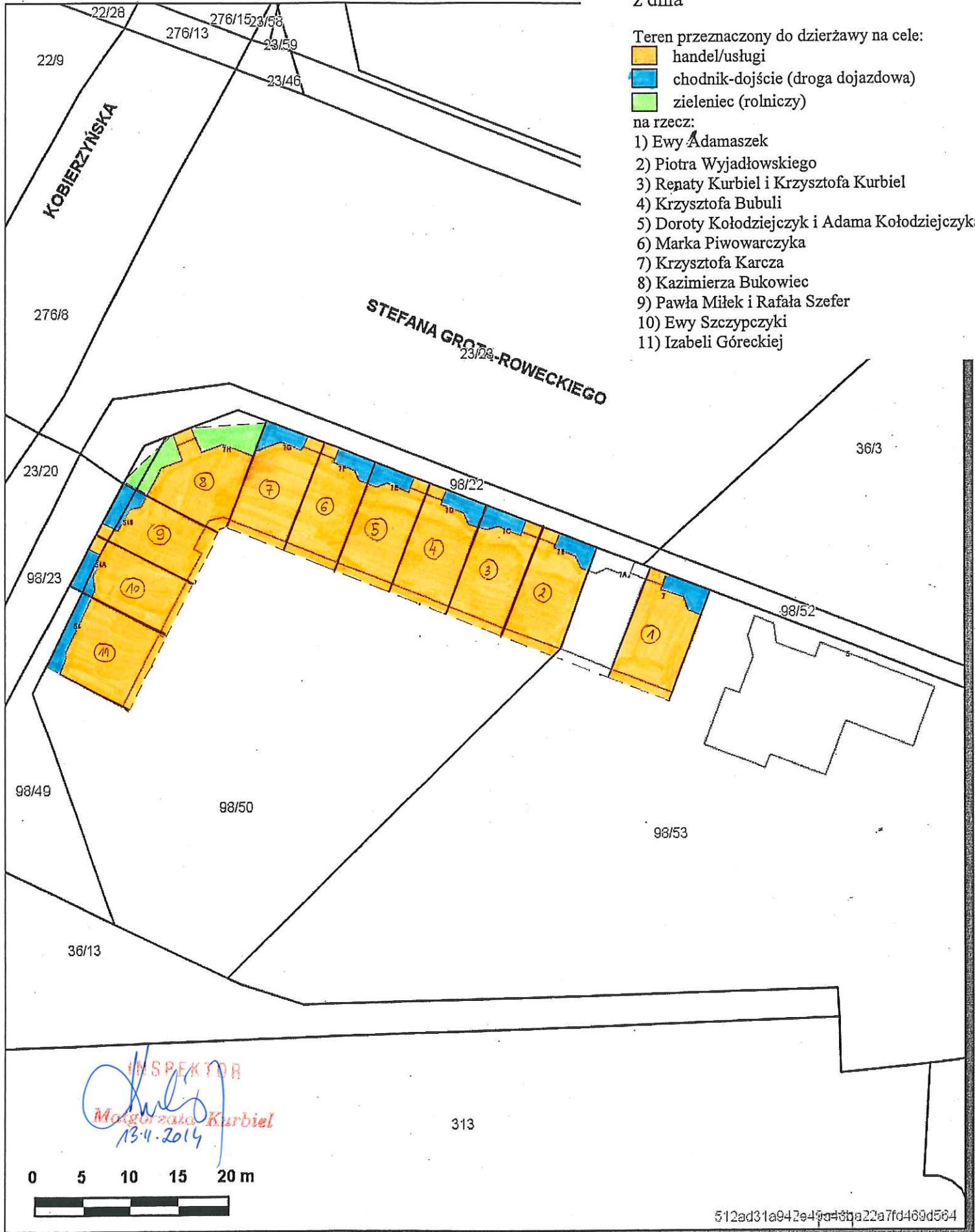
Załącznik graficzny
do zarządzenia Nr
Prezydenta Miasta Krakowa
z dnia

Teren przeznaczony do dzierżawy na cele:

-  handel/usługi
-  chodnik-dojście (droga dojazdowa)
-  zieleniec (rolniczy)

na rzecz:

- 1) Ewy Adamaszek
- 2) Piotra Wyjadłowskiego
- 3) Renaty Kurbiel i Krzysztofa Kurbiel
- 4) Krzysztofa Bubuli
- 5) Doroty Kołodziejczyk i Adama Kołodziejczyka
- 6) Marka Piwowarczyka
- 7) Krzysztofa Karcza
- 8) Kazimierza Bukowiec
- 9) Pawła Miłek i Rafała Szefer
- 10) Ewy Szczypczyki
- 11) Izabeli Góreckiej



Udostępniane informacje nie są dokumentami w postępowaniach administracyjnych i innych.
Dokumenty należy zamawiać w Wydziale Geodezji co podlega opłatom zgodnie z zał.do ustawy z dn.5 czerwca 2014 r. o zmianie ustawy - Prawo geodezyjne i kartograficzne oraz ustawy o postępowaniu egzekucyjnym w administracji (Dz.U.2014 poz.897).