













Działki

nie wybrane
wybrane

Punkty adresowe

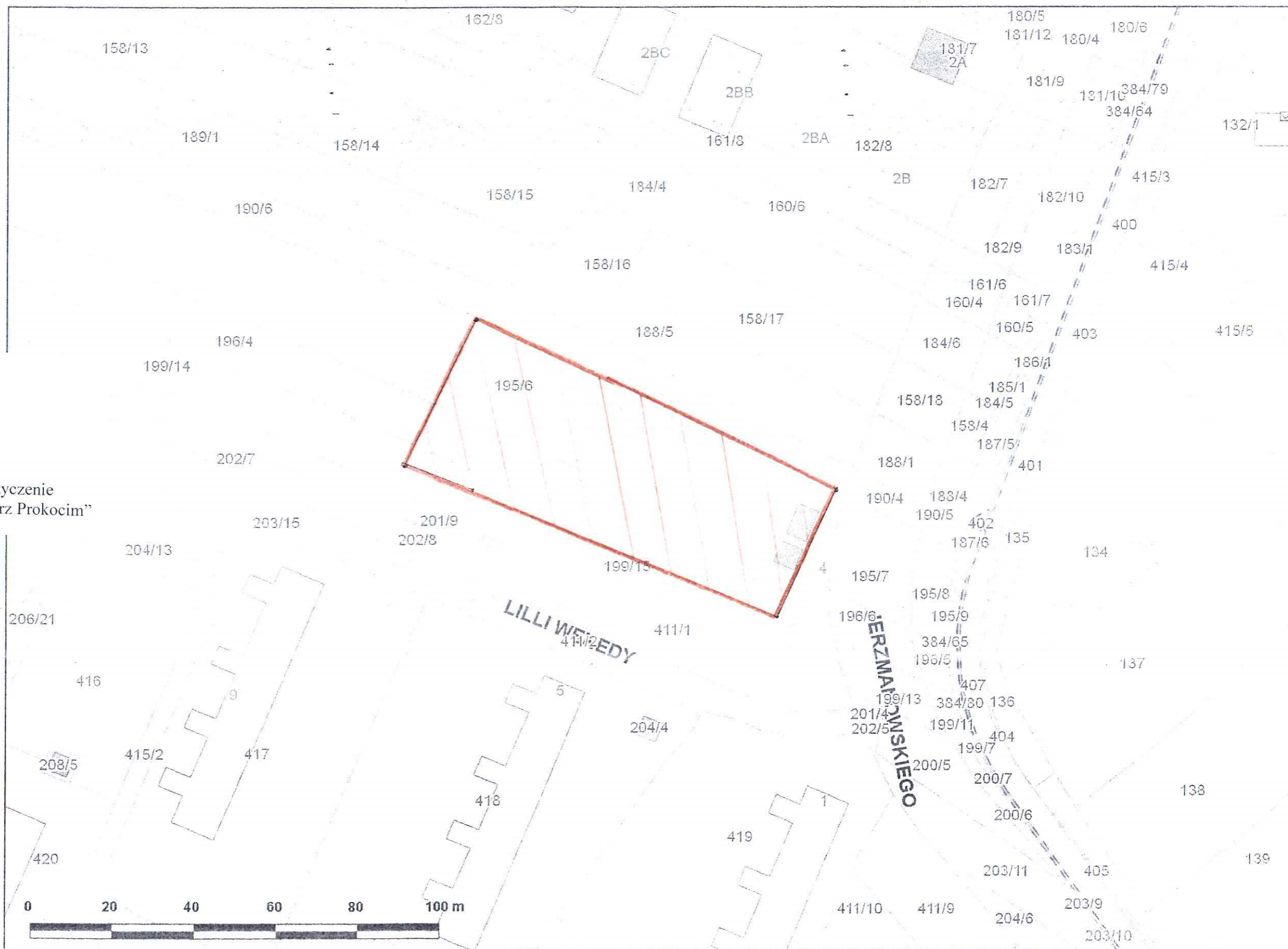
nie wybrane
wybrane

Budynki

-  BIUROWE
-  HANDLOWO-USŁUGOWE
-  INNE NIEMIESZKALNE
-  MIESZKALNE
-  OŚWIATY, NAUKI I KULTURY
-  PRODUKCYJNE, USŁUGOWE I
-  PRZEMYSŁOWE
-  SZPITALI I ZAKŁADÓW OPIEKI
-  TRANSPORTU I ŁĄCZNOŚCI
-  ZBIORNIKI, SILOSY I BUDYNKI
-  wybrane
-  pozostałe


Skala 1 : 1000

mapa przygotowana przy użyciu
Internetowego Serwera Danych Przestrzennych



Załącznik graficzny
do zarządzenia nr
Prezydenta Miasta Krakowa
z dnia

LEGENDA

 teren przeznaczony do oddania w użyczenie
na rzecz Klubu Sportowego „Kolejarz Prokocim”