


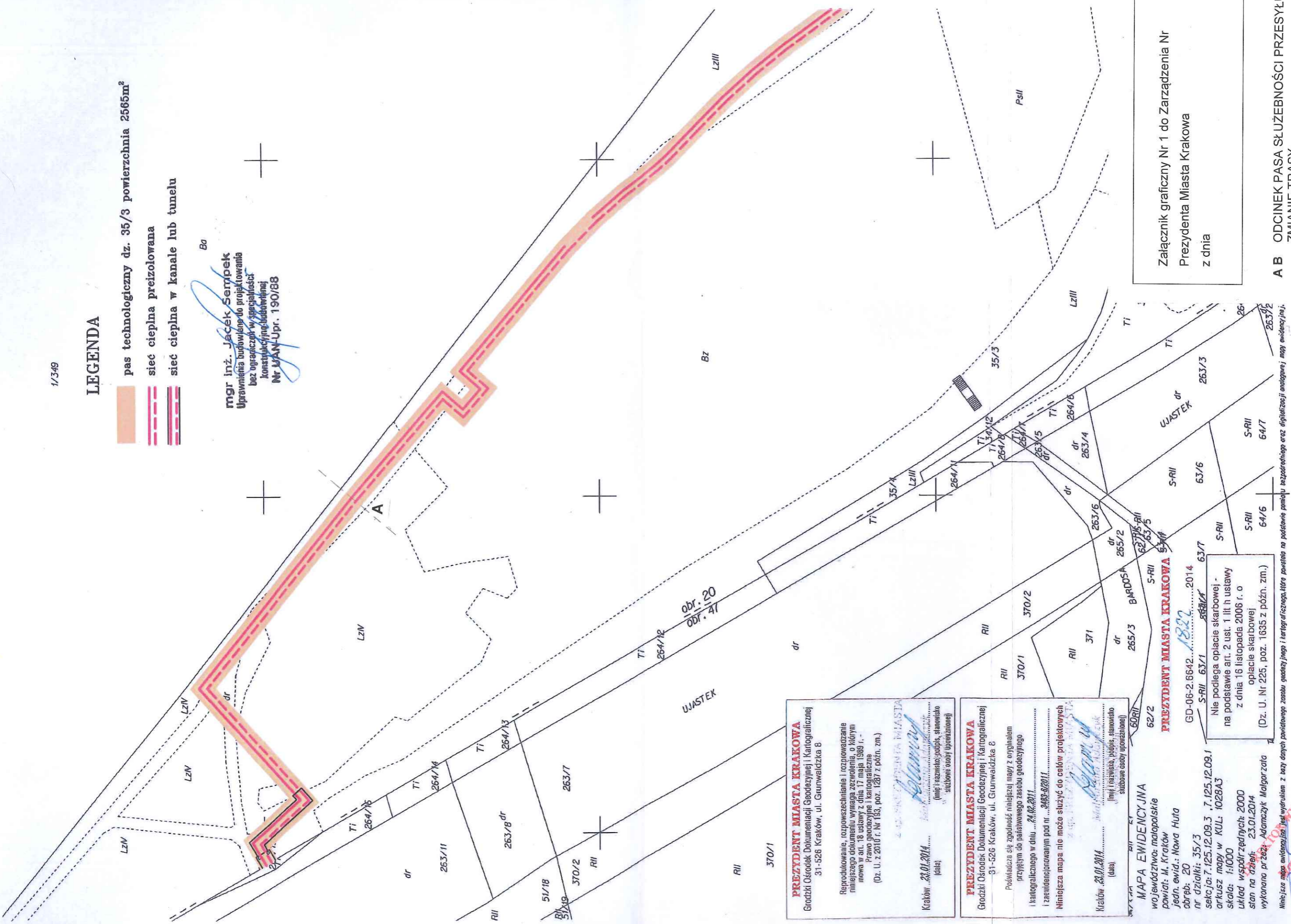


LEGENDA

-  pas technologiczny dz. 35/3 powierzchnia 2565m²
-  sieć ciepła preizolowana
-  sieć ciepła w kanale lub tunelu

Ba
mgr inż. Jacek Semppek
Uprawnienia budowlane do projektowania
bez ograniczeń w specjalności
konstrukcyjnej budowlanej
Nr Upr. Upr. 190/88



PREZYDENT MIASTA KRAKOWA
Główny Ośrodek Dokumentacji Geodezyjnej i Kartograficznej
31-526 Kraków, ul. Grunwaldzka 8

Reprodukowanie, rozpowszechnianie i rozprowadzanie niniejszego dokumentu wymaga zezwolenia, o którym mowa w art. 18 ustawy z dnia 17 maja 1989 r. - Prawo geodezyjne i kartograficzne (Dz. U. z 2010 r. Nr 183, poz. 1287 z późn. zm.)

Kraków, 23.01.2014, (data)
[Signature]
(imię i nazwisko, podpis, stanowisko służbowe osoby upoważnionej)

PREZYDENT MIASTA KRAKOWA
Główny Ośrodek Dokumentacji Geodezyjnej i Kartograficznej
31-526 Kraków, ul. Grunwaldzka 8

Podpiszcie się zgodnie niniejszej mapy z oryginałem przyjętym do państwowego zasobu geodezyjnego i kartograficznego w dniu 24.02.2011 i zawiadomionym pod nr 3493-8/2011.

Niniejsza mapa nie może służyć do celów projektowych

Kraków, 28.01.2014, (data)
[Signature]
(imię i nazwisko, podpis, stanowisko służbowe osoby upoważnionej)

MAPA EWIDENCYJNA
województwo: małopolskie
powiat: M. Kraków
jedn. ewid.: Nowa Huta
obręb: 20
nr działki: 35/3
sekcja: 7.125.12.09.3, 7.125.12.09.1
arkusz mapy w KUL: 1028A3
skala: 1:1000
układ współrzędnych: 2000
stan na dzień: 23.01.2014
wykonano przez: Adamczyk Małgorzata

GD-06-2.6642...2014
S-RII 63/1...2014
S-RII 63/1...2014

Nie podlega opłacie skarbowej - na podstawie art. 2 ust. 1 lit h ustawy z dnia 16 listopada 2006 r. o opłacie skarbowej (Dz. U. Nr 225, poz. 1635 z późn. zm.)

Załącznik graficzny Nr 1 do Zarządzenia Nr
Prezydenta Miasta Krakowa
z dnia

A B ODCINEK PASA SŁUŻEBNOŚCI PRZESYŁU PO
ZMIANIE TRASY

[Handwritten signature]
22022014