



### Działki



### Punkty adresowe

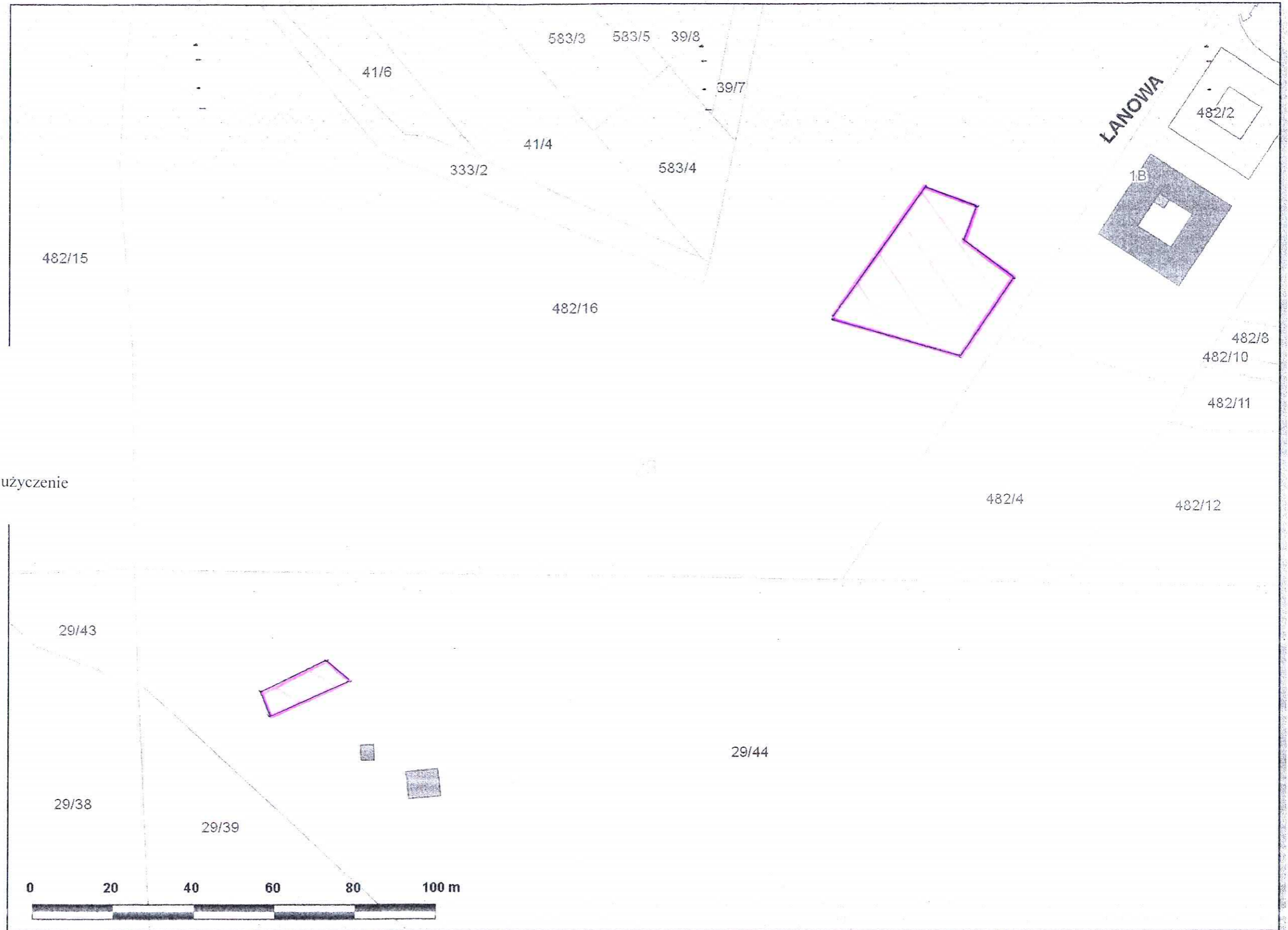



### Budynki



Skala 1 : 1000

mapa przygotowana przy użyciu Internetowego Serwera Danych Przestrzennych



Załącznik graficzny do zarządzenia nr Prezydenta Miasta Krakowa z dnia

### LEGENDA

teren przeznaczony do oddania w użyczenie na rzecz „Wake Point” s. c.

Zarząd Infrastruktury Sportowej w Krakowie  
ul. Walerego Sławka 10  
30-633 Kraków  
NIP 6792988495  
-8-

**DYREKTOR**  
*Krzysztof Kowal*

Udostępniane informacje nie są dokumentami w postępowaniach administracyjnych i innych. Dokumenty należy zamawiać w Wydziale Geodezji co podlega opłatom zgodnie z zał.do ustawy z dn.5 czerwca 2014 r. o zmianie ustawy - Prawo geodezyjne i kartograficzne oraz ustawy o postępowaniu egzekucyjnym w administracji (Dz.U.2014.poz.697).