


ZŁĄCZNIK GRAFICZNY
DO ZARZĄDZENIA NR
PREZYDENTA MIASTA KRAKOWA
Z DNIA

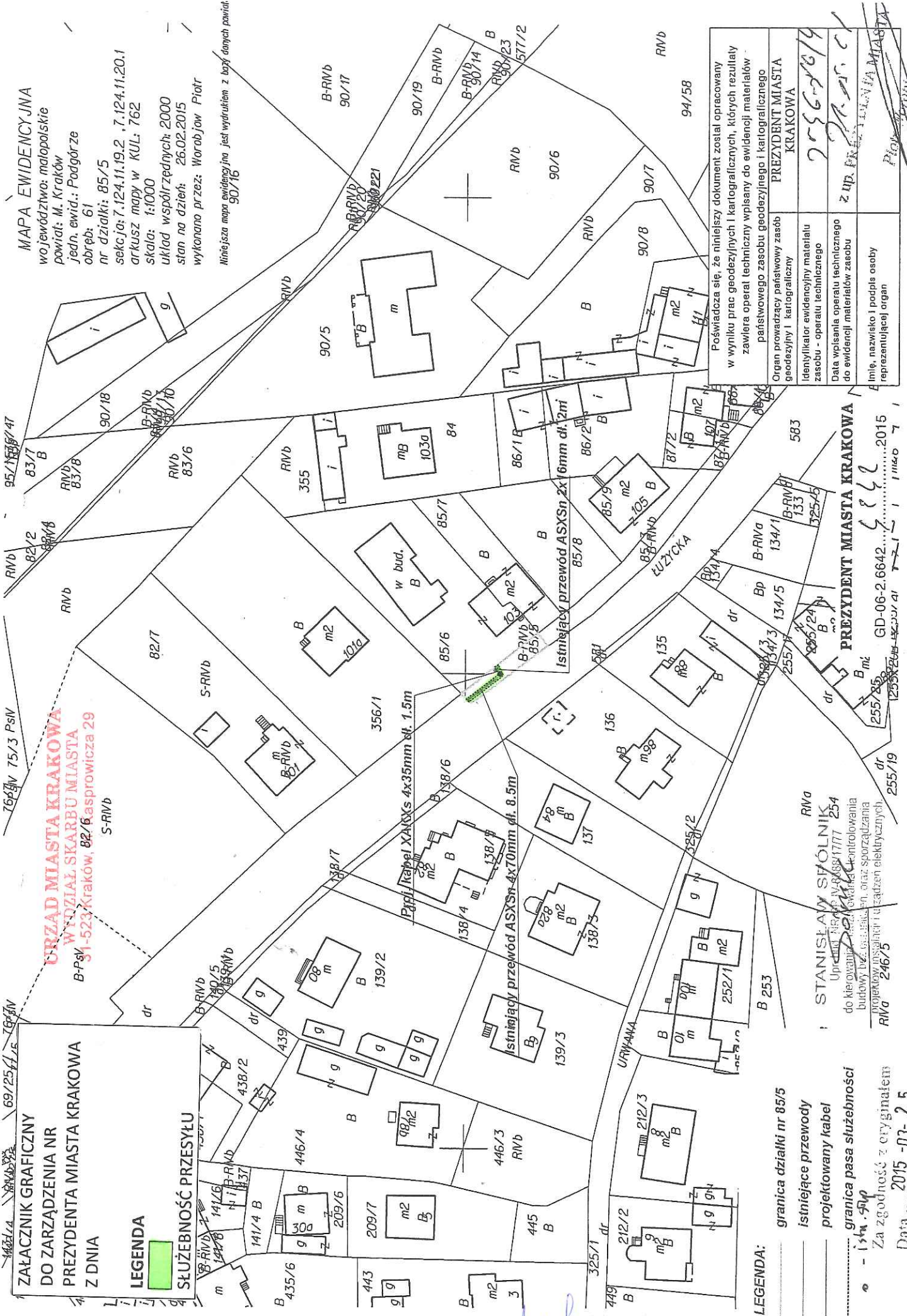
LEGENDA



SŁUŻEBNOŚĆ PRZESYŁU

URZĄD MIASTA KRAKOWA
WZDZIAŁ SKARBU MIASTA
31-523 Kraków, 82/6 Kasprzycza 29
 S-RVb

MAPA EWIDENCYJNA
 województwo: małopolskie
 powiat: M. Kraków
 jedn. ewid.: Podgórze
 obręb: 61
 nr działki: 85/5
 sekcja: 7.124.11.19.2, 7.124.11.20.1
 arkusz mapy w KUL: 762
 skala: 1:1000
 układ współrzędnych: 2000
 stan na dzień: 26.02.2015
 wykonano przez: Worobjów Piotr

Niniejsza mapa ewidencyjna jest wydrukem z bazy danych powiat. 90/16



LEGENDA:
 - granica działki nr 85/5
 - istniejące przewody
 - projektowany kabel
 - granica pasa służebności
 - 15m - 50p
 Za zgodność z oryginałem
 Data: 2015-03-25
 Podpis: 

STANISŁAW SIAŁOŃNIK
 Urząd Miasta Krakowa, Rynek Główny 17/77 254
 do kierownika Wydziału Skarbu Miasta Krakowa
 budowy bez wyłączeń, oraz sporządzania
 projektów instalacji urządzeń elektrycznych.
 R/WO 246/3

PREZYDENT MIASTA KRAKOWA
 GD-06-2.6642/.../2015
 586

Organ prowadzący państwowy zasób geodezyjny I kartograficzny	PREZYDENT MIASTA KRAKOWA
Identyfikator ewidencyjny materiału zasobu - operatu technicznego	255626/9
Data wpisania operatu technicznego do ewidencji materiałów zasobu	z up. Prez. Miasta Krakowa
Imię, nazwisko i podpis osoby reprezentującej organ	Piotr Worobjów Wzrost: 187cm, Data urodzenia: 1977-01-10, Miejsce urodzenia: Kraków

DYPLOMAT
 30021012
 Maria...