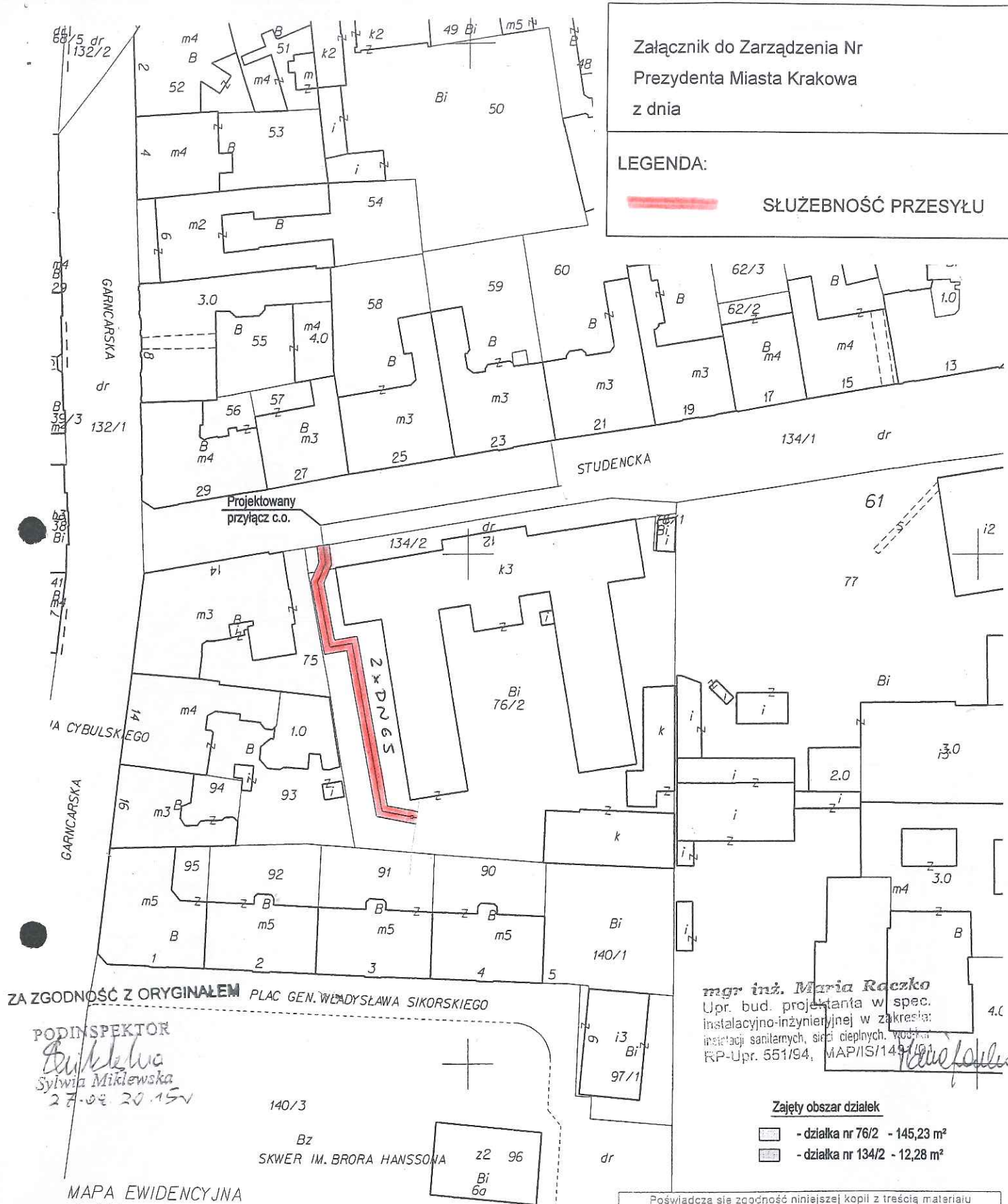


Załącznik do Zarządzenia Nr  
Prezydenta Miasta Krakowa  
z dnia

LEGENDA:

 SŁUŻEBNOŚĆ PRZESYŁU





ZA ZGODNOŚĆ Z ORYGINAŁEM PLAC GEN. WŁADYSŁAWA SIKORSKIEGO

PODINSPEKTOR  
*Sylwia Miklewska*  
Sylwia Miklewska  
27.07.2015

*mgr inż. Maria Raczko*  
Upr. bud. projektanta w spec.  
instalacyjno-inżynierskiej w zakresie:  
instalacji sanitarnych, sieci ciepłych, wodociągów  
RP-Upr. 551/94, MAP/IS/149/191  
*Maria Raczko*

Zajęty obszar działek

-  - działka nr 76/2 - 145,23 m<sup>2</sup>
-  - działka nr 134/2 - 12,28 m<sup>2</sup>

MAPA EWIDENCYJNA

województwo: małopolskie  
powiat: M. Kraków  
jedn. ewid.: Śródmieście  
obręb: 61  
nr działki: 59  
sekcja: 7.125.11.13.1, 7.125.11.08.3  
arkusz mapy w KUL: 1022C,1072A  
skala: 1:1000  
układ współrzędnych: 2000  
stan na dzień: 27.07.2015  
wykonano przez: Bartkiewicz-Tyś Justyna

PREZYDENT MIASTA KRAKOWA

GD-06-2.6642.15340.2015

WŁADYSŁAW SIKORSKI

nie podlega opłacie skarbowej -  
na podstawie art. 2 ust. 1 lit h ustawy  
z dnia 16 listopada 2006 r. o  
opłacie skarbowej  
(Dz. U. Nr 225, poz. 1635 z późn. zm.)

Poświadczam zgodność niniejszej kopii z treścią materiału państwowego zasobu geodezyjnego i kartograficznego	
Organ prowadzący państwowy zasób geodezyjny i kartograficzny	PREZYDENT MIASTA KRAKOWA
Nazwa materiału zasobu	KL EH.
Identyfikator ewidencyjny materiału zasobu	3482-437/2008
Data wykonania kopii	27.07.2015
Imię, nazwisko i podoba osoby reprezentującej organ	<i>Włodzisław Sikorski</i>

Niniejsza mapa ewidencyjna jest wydrukiem z bazy danych powiatowego zasobu geodezyjnego i kartograficznego, która powstała na podstawie pomiaru bezpośredniego oraz digitalizacji analogowej mapy ewidencyjnej.

*Marian Ziobro*