



załącznik graficzny
do zarządzenia Prezydenta Miasta Krakowa
Nr
z dnia

Obwód 51 jedn. ewid. Podgórze
skala 1: 1000


 przebieg służebności przejazdu, przechodu i przejścia z mediami
po terenie części działki nr 1/19

 nieruchomość oznaczona nr działki 21 przeznaczona do
sprzedaży w drodze przetargu ustnego nieograniczonego



Nie podlega opłacie skarbowej -
na podstawie art. 2 ust. 1 lit. h ustawy
z dnia 16 listopada 2006 r. o
opłacie skarbowej
(Dz. U. Nr 225, poz. 1635 z późn. zm.)

DYREKTOR WYDZIAŁU
Marta Wilkowska
PSVI

Posiadaacza się zgodność niniejszej kopii z treścią materiału państwowego zasobu geodezyjnego i kartograficznego	PREZYDENT MIASTA KRAKOWA
Organ prowadzący państwowy zasob geodezyjny i kartograficzny	
Nazwa materiału zasobu	AM - 2008-2011
Identyfikator ewidencyjny materiału zasobu	3546256/201
Data wykonania kopii	29.06.2015
Imię, nazwisko i podpis osoby reprezentującej organ	

MAPA EWIDENCYJNA
województwo: małopolskie
powiat: M. Kraków
jedn. ewid.: Podgórze
obręb: 51
nr działki: 21
sekcja: 7.124.11.04.4
arkusz mapy w KUL: 1223D1-1223D2
skala: 1:1000
układ współrzędnych: 2000
stan na dzień: 29.06.2015
wykonano przez: Katalisa Aneta

Niniejsza mapa ewidencyjna jest wydrukiem z bazy danych państwowego zasobu geodezyjnego i kartograficznego, która powstała na podstawie pomiaru bezpośredniego oraz digitalizacji analogowej mapy ewidencyjnej.