

728/1 dr

Poświadczam się zgodność niniejszej kopii z treścią materiału państwowego zasobu geodezyjnego i kartograficznego

Organ prowadzący oświatowy zasób geodezyjny i kartograficzny: **PREZYDENT MIASTA KRAKOWA**


Nazwa materiału zasobu: *m. inżynierskie*

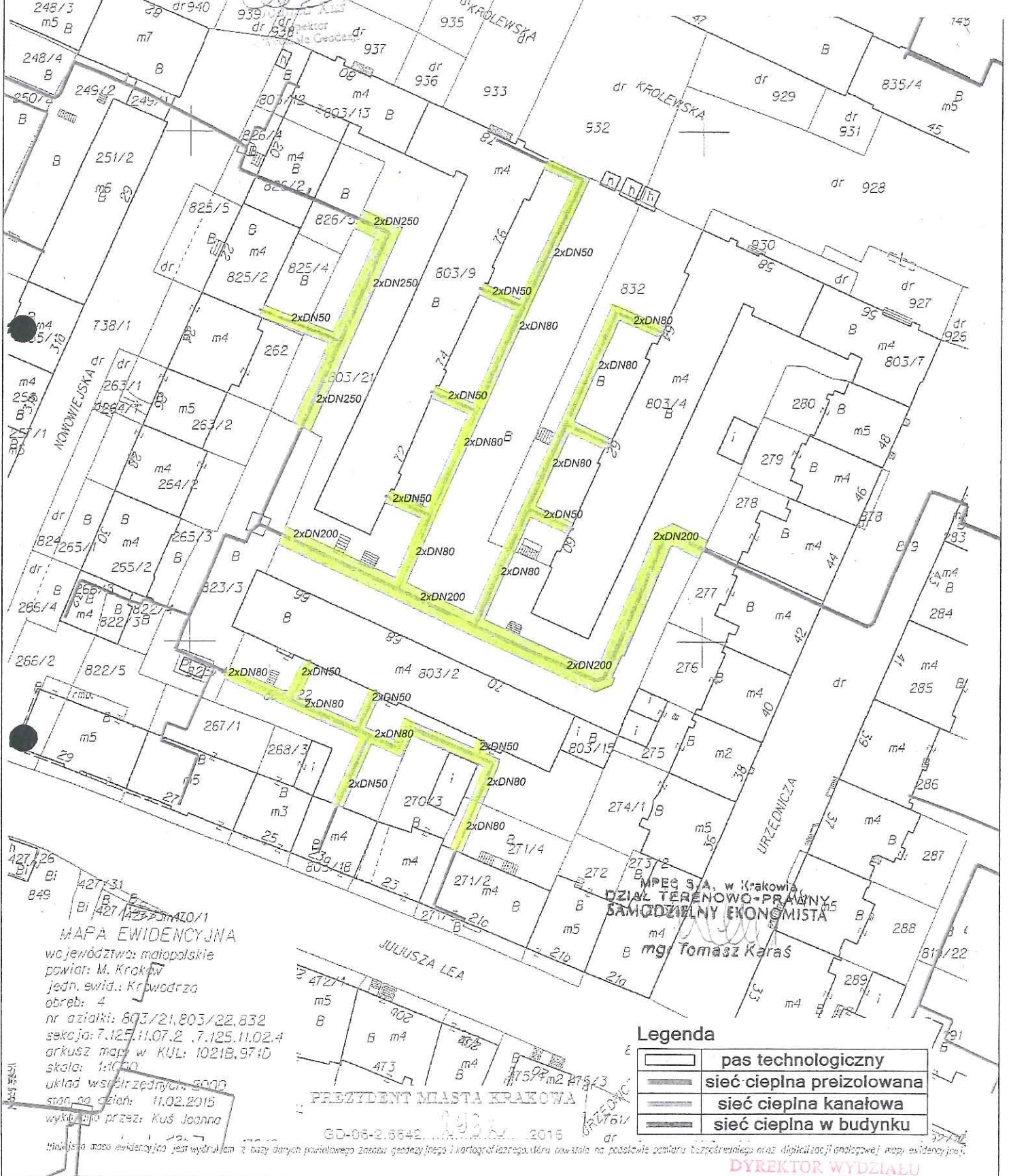
Identyfikator ewidencyjny materiału zasobu: *248/313/2017*

Data wykonania kopii: 11.02.2015

Imię, nazwisko i podpis osoby reprezentującej organ: *Prezydenta Miasta*

Załącznik do Zarządzenia Nr
Prezydenta Miasta Krakowa
z dnia





LEGENDA:
 **SŁUŻEBNOŚĆ PRZESYŁU**



MAPA EWIDENCYJNA
województwo: małopolskie
powiat: M. Kraków
jedn. ewid.: Krowodrza
obrob.: 4
nr działki: 803/21, 803/22, 832
sekcja: 7.125.11.07.2, 7.125.11.02.4
arkusz mapy w KUL: 1021B, 971D
skala: 1:1000
układ współrzędnych: 2000
stan na dzień: 11.02.2015
wykładał przez: Kuś Joanna

MPEG S.A. w Krakowie
DZIAŁ TERENOWO-PRAWNY
SAMODZIELNY EKONOMISTA
mgr Tomasz Karas

Legenda

	pas technologiczny
	sieć ciepła preizolowana
	sieć ciepła kanałowa
	sieć ciepła w budynku

PREZYDENT MIASTA KRAKOWA

GD-06-2.6842... 2016

DYREKTOR WYDZIAŁU

Małgorzata Witkiewicz
10.12.2016