

ZAŁĄCZNIK GRAFICZNY NR 1
DO ZARZĄDZENIA NR
PREZYDENTA MIASTA KRAKOWA
Z DNIA

LEGENDA
 SŁUŻEBNOŚĆ PRZESYŁU
 MAPA EWIDENCYJNA

województwo: małopolskie
powiat: M. Kraków
jedn. ewid.: Śródmieście
obręb: 23
nr działki: 955/13
sekcja: 7.126.11.24.4
arkusz mapy w KUL: 923D1-923D2-923D3
skala: 1:1000
układ współrzędnych: 2000
stan na dzień: 29.04.2014
wykonano przez: Sajdak Agnieszka

Poświadczam się zgodność niniejszej kopii z treścią materiału państwowego zasobu geodezyjnego i kartograficznego	
Organ prowadzący państwowy zasób geodezyjny i kartograficzny	PREZYDENT MIASTA KRAKOWA
Nazwa materiału zasobu	mapa ewidencyjna
Identyfikator ewidencyjny materiału zasobu	3482-992/2010
Data wykonania kopii	29.04.2014
Imię, nazwisko i podpis osoby reprezentującej organ	Agnieszka Sajdak

PREZYDENT MIASTA KRAKOWA
Grodzki Ośrodek Dokumentacji Geodezyjnej i Kartograficznej
31-626 Kraków, ul. Grunwaldzka 8

Reprodukowanie, rozpowszechnianie i rozprowadzanie niniejszego dokumentu wymaga zezwolenia, o którym mowa w art. 18 ustawy z dnia 17 maja 1989 r. - Prawo geodezyjne i kartograficzne (Dz. U. z 2010 r. Nr 193, poz. 1287 z późn. zm.)

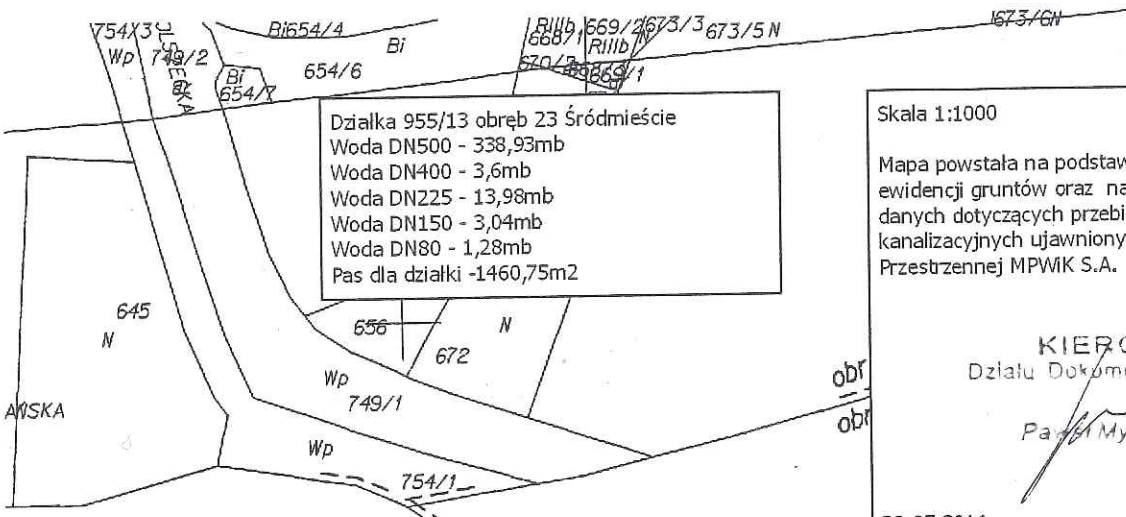
Z up. PREZYDENTA MIASTA
Kraków, 29.04.2014 (data)
(imię i nazwisko, podpis, stanowisko służbowe osoby upoważnionej)

Nie podlega opłacie skarbowej -
na podstawie art. 2 ust. 1 lit h ustawy
z dnia 16 listopada 2006 r. o
opłacie skarbowej
(Dz. U. Nr 225, poz. 1635 z późn. zm.)

PREZYDENT MIASTA KRAKOWA
GD-06-2.6642-10665-2014

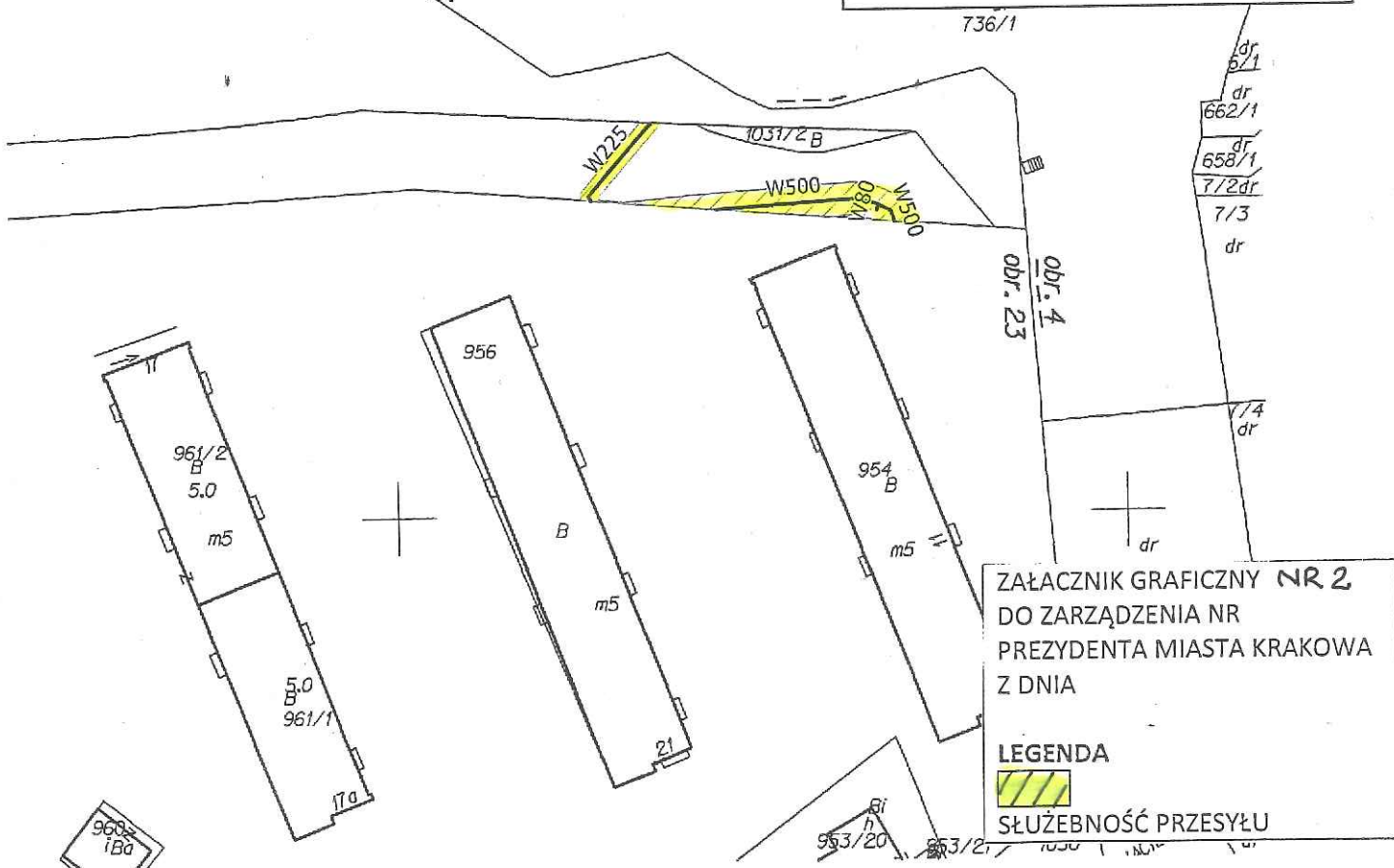
Niniejsza mapa ewidencyjna jest wydrukiem z bazy danych powiatowego zasobu geodezyjnego i kartograficznego, która powstała na podstawie pomiaru bezpośredniego oraz digitalizacji analogowej mapy ewidencyjnej.


DYREKTOR WYDZIAŁU
Marta Wisniewska
23.04.2014



Działka 955/13 obręb 23 Śródmieście
 Woda DN500 - 338,93mb
 Woda DN400 - 3,6mb
 Woda DN225 - 13,98mb
 Woda DN150 - 3,04mb
 Woda DN80 - 1,28mb
 Pas dla działki -1460,75m2

Skala 1:1000
 Mapa powstała na podstawie aktualnej mapy ewidencji gruntów oraz na podstawie aktualnych danych dotyczących przebiegu sieci wodociagowych i kanalizacyjnych ujawnionych w Systemie Informacji Przestrzennej MPWIK S.A.
KIEROWNIK
 Działu Dokumentacji Cyfrowej
Patrycja Myszczyzyn
 20-05-2014 Data i podpis



ZAŁĄCZNIK GRAFICZNY NR 2
 DO ZARZĄDZENIA NR
 PREZYDENTA MIASTA KRAKOWA
 Z DNIA
LEGENDA

 SŁUŻEBNOŚĆ PRZESYŁU

DYREKTOR WYDZIAŁU
Maria Wilkiewicz
 23 molu